


MEMÒRIA DE LA INTERVENCIÓ  
ARQUEOLÒGICA REALITZADA AL  
CARRER PERE IV, 351I  
FÀBRICA L'ESCOCESA – NAU SHILD

---

**Promotor:**

Ajuntament de Barcelona

Barcelona d'Infraestructures Municipals (BIMSA)



**Direcció de la intervenció:**

Paula Sánchez Bautista



Manresa, juny de 2022

## ÍNDEX

FITXA TÈCNICA	-3-
1. SITUACIÓ DE LA INTERVENCIÓ	-4-
2. ENTORN GEOLÒGIC	-9-
3. CONTEXT HISTÒRIC I ARQUEOLÒGIC	-9-
4. MOTIVACIONS DE LA INTERVENCIÓ I OBJECTIUS	-11-
5. METODOLOGIA	-11-
6. TREBALLS REALITZATS I RESULTATS OBTINGUTS	-12-
7. CONCLUSIONS	-22-
8. BIBLIOGRAFIA	-23-
9. WEBGRAFIA	-23-
9. PLANIMETRIES	-25-
10. FITXES D'UE	-37-
PERMÍS DE LA INTERVENCIÓ	

## **FITXA TÈCNICA**

**Intervenció:** Carrer de Pere IV, 3511

**Municipi:** Barcelona

**Districte:** Sant Martí

**Comarca:** Barcelonès

**Coordenades UTM 31N/ETRS89:**

X: 433447.8 / Y: 4584725.8

X: 433461.1 / Y: 4584747.0

X: 433436.5 / Y: 4584762.1

X: 433423.5 / Y: 4584740.9

**Número de referència de la resolució:** R/N 470 K121 NB 2022/2-37893

**Codi Servei d'Arqueologia de Barcelona:** 066/22

**Tipus de jaciment:** Urbà

**Tipus d'intervenció:** Control i excavació

**Cronologia:** Moderna/Contemporània

**Promotor:** Barcelona d'Infraestructures Municipals (BIMSA)

**Empresa arqueologia:** CATARQUEÒLEGS, SL

**Data d'inici:** 15 de juny de 2022

**Motiu de l'obra:** Diagnosi estructural de la Nau Shild del recinte L'Escocesa

**Direcció de la intervenció arqueològica:** Paula Sánchez Bautista

**Planimetria:** Paula Sánchez Bautista

## 1. SITUACIÓ DE LA INTERVENCIÓ

La intervenció es va dur a terme a la Nau Shild del recinte de la fàbrica l'Escocesa, al Carrer de Pere IV, 351I, dins del districte de Sant Martí, Barcelona (Barcelonès).

Fitxa cadastral del recinte correspon al número: 3448952DF3834G.

Codi de la parcel·la: 10 07991 052

Coordenades UTM31N – ETRS89:

X: 433447.8 / Y: 4584725.8

X: 433461.1 / Y: 4584747.0

X: 433436.5 / Y: 4584762.1

X: 433423.5 / Y: 4584740.9

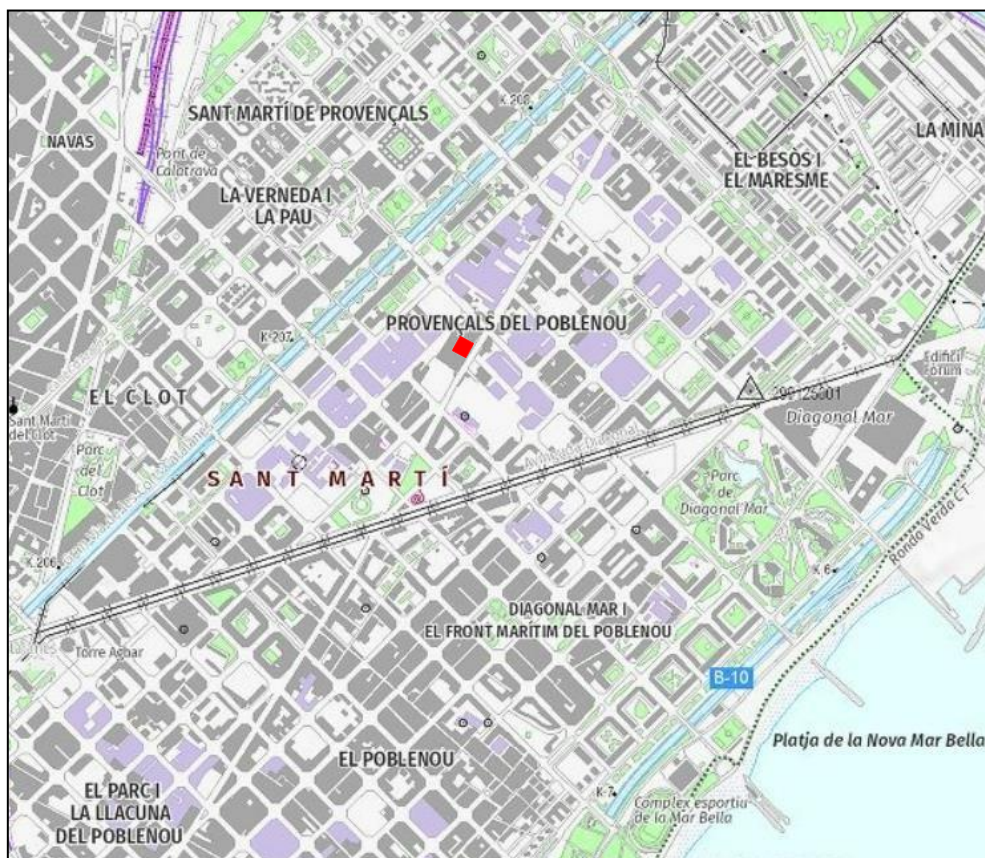


Fig. 1. Ubicació de la Nau Shild – L'Escocesa. Font: ICGC.





Fig. 4. Vista aèria del recinte. Font: ICGC

Les cales realitzades s'ubicaven en els emplaçaments següents, tal com estava previst al projecte d'intervenció arqueològica:



*Imatge 1: CC-PB\_01 en fonaments*



*Imatge 2: CC-PB\_02 en fonaments*



*Imatge 3: CC-PB\_03 en fonaments*



*Imatge 4: CC-PB\_04 en fonaments*



*Imatge 5: CC-PB\_05 en fonaments i CPF-PB\_02 en pilar de fosa*



*Imatge 6: CC-PB\_06 en fonaments*

Fig. 5. Ubicació de les cales. Font: PIA 066/22





## 2. ENTORN GEOLÒGIC

La intervenció es desenvolupa en una zona situada al districte de Sant Martí, a la ciutat de Barcelona (Barcelonès). Es tracta d'un indret amb terrenys d'origen al·luvial-deltaic del Besòs format per llims, argiles, sorra i graves (servei web de geologia de l'Institut Cartogràfic i Geològic de Catalunya).

## 3. CONTEXT HISTÒRIC I ARQUEOLÒGIC

La ciutat de Barcelona presenta un gran interès a nivell històric i arqueològic, fet pel qual es requereix una intervenció arqueològica com a seguiment de la intervenció urbanística.

No cal remarcar la importància que pot tenir l'estudi del subsol en aquest recinte, ja que es troba relacionat amb un sector històric força important per a Barcelona. D'acord amb el promotor del projecte es va engegar el procés de recerca preventiva per a la localització i documentació de possibles restes patrimonials que poguessin veure's afectades per l'actuació urbanística, d'acord amb l'objectiu marcat a la Llei 9/93 del patrimoni cultural català i el Decret 78/2002 del Reglament de protecció del patrimoni arqueològic i paleontològic.

De manera succinta, el lloc que ens ha ocupat la intervenció té un alt valor històric i arqueològic (Servei d'Arqueologia de Barcelona, 2022: 1-3):

1. A la ciutat de Barcelona s'hi ha documentat nombroses restes de cronologies prehistòriques que evidencien l'ocupació d'aquestes terres per part de grups poblacionals en cronologies molt antigues. Si bé la majoria d'evidències s'han trobat a l'actual barri del Raval i la muntanya de Montjuïc, no seria incoherent pensar que la presència d'aquestes primeres comunitats humanes es podria haver estès per tot el Pla de Barcelona.
2. **Fàbrica l'Escocesa.** Al voltant de l'any 1845, aprofitant la bona ubicació entre l'antiga carretera de Barcelona a Mataró -corresponent a l'actual carrer Pere IV) i l'antiga llera de la llacuna, es van començar a construir unes cases de planta baixa i un pis, a les quals se'ls van afegir diversos edificis i naus industrials que van configurar finalment el recinte fabril de

*La Escocesa*. El conjunt arquitectònic està inclòs avui dia al Catàleg de Patrimoni de l'Ajuntament de Barcelona amb categoria B (béns culturals d'interès local) i amb un número de fitxa de 3265.

3. **Defensa passiva.** És important destacar també la presència d'alguns refugis antiaeris propers, construïts en el context de la Guerra Civil Espanyola (1936-1939), per tal de protegir la població civil dels bombardejos feixistes, i dels quals majoritàriament només se'n conserva la seva ubicació aproximada i alguna part dels seus recorreguts.

Des del primer atac sobre el nucli urbà de Barcelona la nit del 13 de febrer de 1937, fins a la caiguda de la ciutat el 26 de gener del 1939, Barcelona va patir un total de 194 bombardejos que van generar moltes baixes i un fort impacte psicològic entre la població civil.

L'Ajuntament de Barcelona, a través del Servei de Defensa Passiva Antiaèria, i la Junta de Defensa Passiva de la Generalitat van dur a terme un projecte per salvaguardar els edificis més emblemàtics de la ciutat i van impulsar la creació de nous refugis subvencionant-ne vora un centenar. La resta de refugis, uns 1.300, van començar-se a construir per iniciativa privada, de forma auto-organitzada i auto-finançada, configurant un autèntic moviment social sense precedents.

Els refugis antiaeris són espais soterrats, amb un o més accessos a la via pública i diversos espais al seu interior. Els que havien estat planificats per l'Ajuntament, però, estaven dissenyats amb la vocació de poder ser reaprofitats posteriorment com a trams de clavegueres, banys públics, magatzems, sales de lectura, etcètera. Els refugis veïnals, en canvi, tenien majoritàriament un caràcter més provisional i efímer i van ser construïts per civils no militaritzats, especialment vells, dones i criatures, en zones que no comprometien les estructures dels edificis ja construïts, com ara en places públiques.

Segons la informació recollida a l'Arxiu Administratiu de l'Ajuntament de Barcelona, a prop de la zona del present projecte s'hi localitzen els refugis següents:

- |                       |                           |
|-----------------------|---------------------------|
| 1. Refugi número 0233 | Carrer de la Selva de Mar |
| 2. Refugi número 0028 | Carrer Pere IV, 319       |

D'aquests refugis només se'n té referència per la seva inclusió en un llistat de refugis existents a la ciutat de Barcelona, i de la majoria d'aquests es desconeix el seu accés, les dimensions i el recorregut. Cal tenir en compte que algunes descripcions sobre els refugis només esmenten el carrer on es troben, sense ubicar el punt exacte dins el traçat del carrer, i molts d'aquests es van ramificant pel subsol i poden aparèixer en àrees allunyades de l'accés, i fins i tot poden aparèixer nous accessos no documentats.

#### **4. MOTIVACIONS DE LA INTERVENCIÓ I OBJECTIUS**

La present intervenció venia motivada per l'execució del projecte "Diagnosi estructural de la Nau Shild del recinte de l'Escocesa", consistent, com ja s'ha comentat, en la realització de diverses cales a l'interior d'aquest recinte fabril el qual queda inclòs en una zona d'interès arqueològic.

#### **5. METODOLOGIA I TÈCNiques EMPRADES**

Per a la realització de la intervenció es van emprar mètodes mecànics i manuals. L'obertura de les cales es va fer exclusivament per mitjà mecànic, mentre que un cop acabades es va procedir a la tasca manual per part de la directora de l'excavació. Les tasques manuals van consistir en la neteja de la zona, i realitzar el registre documental -fotogràfic i planimètric- de l'estratigrafia visible. Aquesta

metodologia va ser acordada amb el Servei d'Arqueologia de Barcelona i era reflectida al Projecte d'Intervenció Arqueològica (Servei d'Arqueologia de Barcelona, 2022: 10-12).

#### **a) Temps d'execució i personal necessari**

La intervenció va tenir una durada de dues jornades laborals, començant el dia 15 de juny de 2022 i finalitzant el dia 16 de juny de 2022.

Pel que fa al personal de treball, davant la naturalesa de la intervenció es va requerir només d'una tècnica arqueòloga. De manera complementària, l'empresa constructora va aportar el personal d'obra necessari per tal d'obrir les cales. Tot el personal va seguir en tot moment les indicacions de la direcció arqueològica (Servei d'Arqueologia de Barcelona, 2022: 10-12).

### **6. TREBALLS REALITZATS I RESULTATS OBTINGUTS**

Es van obrir un total de sis cales per mitjà mecànic. Les cales estaven programades al projecte inicial amb unes dimensions aproximades d'1,50 x 1,50 metres i amb una profunditat variable entre 1,80 i 2,00 metres. Finalment, durant els treballs, algunes de les cales van requerir unes dimensions similars per tal de poder fer adequadament la diagnosi estructural però, tot i això, algunes van tenir unes dimensions menors.

La **Cala 1**, amb unes dimensions aproximades de 2,20 x 0,60 metres i una profunditat de 0,80 metres va tenir un resultat negatiu pel que respecta a materials arqueològics.




Fig.7. Fotografia de l'inici dels treballs de rebaix. Font: Imatge pròpia.

A nivell estratigràfic van ser identificades diverses unitats estratigràfiques, tant sedimentàries com constructives. La UE 1 correspon al paviment actual de la fàbrica, el qual està fet a partir de lloses de pedra -determinat a partir de l'observació i el seu seccionament durant el rebaix mecànic- lligades -a priori segons l'observat- amb morter de calç. La UE 2 correspon a una fina capa de sorres negres interpretades com a aportació antròpica tot i que de formació completament natural en la zona del delta del Besós, informació que vam extreure a partir de les tasques simultànies d'un tècnic geòleg de l'empresa TECSOL durant els rebaixos. Quedant coberta per la UE 2, es va documentar la UE 3, un estrat format per un sediment sorrenc de color marró, el qual també seria de formació natural i propi de la zona esmentada.

També van ser identificades unitats estratigràfiques de tipus constructiu, com la UE4, una fina capa de morter que cobreix la UE 5. La UE 4 no està vinculada a cap estructura i de la qual no tenim gaire més informació, donat que per les

característiques concretes d'aquesta intervenció, en la qual només es duien a terme les cales informatives, no va ser possible excavar en extensió.

Cobrint-la apareix altra vegada un sediment que es correspon i té la mateixa descripció que la UE 3, el qual vam identificar com a la UE 5.



Fig.8. Fotografia del perfil oest on apareixen les UE 3, 5, 10; i part de les UE 12, 11 i 13. Font: imatge pròpia.

Alguns d'aquests estrats queden tallats per diverses unitats estratigràfiques constructives, com per exemple la UE 6 i la UE 12 les quals funcionen conjuntament. La primera correspon a una densa capa de morter que lliga per la cara superior les pedres irregulars de la UE 12. Aquesta segona ha estat interpretada, possiblement com a mur de l'antiga Nau Shild, però no presenta un bon estat de conservació, ja que es troba desmuntada probablement a causa de les posteriors remodelacions del recinte, quedant un traçat irregular que mostra de manera molt lleugera el que podia haver estat una estructura antiga.

Adossada a la UE 12 tenim la UE 7, un altre sediment natural de llims sorrencs de formació local de color marró que és igual a les UE 3 i 5. Tot seguit es va detectar una altra capa de sorres negres (UE 8), les quals tenen una composició igual a la UE 2. Per sota d'aquesta, apareix una altra capa de sediment marró (UE 9), en aquest cas de textura molt més argilosa i plàstica, però igual a les UE 3, 5 i 7, tal com ens va afirmar el geòleg. Així, aquests sediments a mesura que arribem a una cota inferior es van convertint en llims

més plàstics, ja que estan molt menys alterats per les transformacions antròpiques.

Els últims elements constructius i unitats estratigràfiques identificades en aquesta primera cala són les UE 10, 11 i 14. La UE 10 correspon a la base de fonamentació d'un dels pilars de sustentació de la nau industrial, el qual està fet amb maons lligats amb morter, que talla la UE 2. La UE 11 es tracta d'una capa de morter que tampoc està associada a cap element constructiu, tal com passa amb la UE 4. La UE 13 correspon a un estrat marró format per argiles, que seria igualat a les UE 3, 5, 7 i 9. Per últim, la UE 14 correspon a una riosta contemporània que trenca o altera algunes de les unitats estratigràfiques documentades, com les UE 12 o 3.



Fig.9. Fotografia final dels treballs de rebaix. Font: Imatge pròpia.

La **Cala 2** presenta unes dimensions aproximades d' 1,40 x 1,40 metres i una profunditat d'1,30 metres. Aquesta cala va obtenir uns resultats negatius pel que respecta a material i estructures arqueològiques vinculades amb l'antiga fàbrica.

En aquest cas vam identificar un total de 5 unitats estratigràfiques, la majoria d'elles igualades a les presents a la Cala 1. La primera UE identificada (UE 15) és el paviment actual de la fàbrica (igual que la UE 1) el qual s'assenta sobre la

UE 16, un estrat sorrenc de color negre igual a la UE 2. Trobem també diverses estructures, com les UE 17 i 18 les quals corresponen a trams de la mateixa arqueta de desguàs, la qual va quedar seccionada per la part central en un moment que no hem pogut determinar concretament, tot i que podem donar-ne una cronologia totalment contemporània. Aquesta arqueta està feta a partir de maons plans lligats amb morter, la solera d'aquesta es configura amb una capa gruixuda de ciment. L'última unitat estratigràfica identificada és la UE 19, la qual correspon a una riosta contemporània que és probablement la causa de la destrucció de l'arqueta.



Fig. 10. Fotografia final dels treballs de rebaix<sup>1</sup>. Font: Imatge pròpia.

La **Cala 3** presenta una forma irregular amb unes dimensions aproximades d'1,80 x 1,20 metres i amb una profunditat d'1 metre. En aquest cas vam identificar un total de tres unitats estratigràfiques cap d'elles amb un interès arqueològic. La primera (UE 20), com en els dos casos anterior correspon al paviment contemporani de la fàbrica, tot i que en aquest cas la base d'aquest hem detectat que està feta amb una mena de massissat de ciment i graves d'una potència d'aproximadament 7-10 cm. El massissat conjuntament amb les graves, no s'ha identificat com a unitat estratigràfica a part ja que es considera part del mateix paviment.

---

<sup>1</sup> En aquest cas va ser impossible realitzar una millor fotografia en tant que el terreny era molt inestable. Altrament, l'entorn de la cala, al trobar-se en una cantonada de difícil accés de la nau tampoc es va poder netejar correctament.



La segona unitat estratigràfica identificada (UE 21) correspon a un altre paviment, que queda cobert per la UE 20. Aquest paviment està en mal estat de conservació i només l'hem pogut documentar a partir de la seva aparició als perfils, ja que per la part central de la cala es trobava perdut a causa de la instal·lació d'una riosta contemporània. A diferència del paviment actual, aquest està fet a partir de lloses de terra cuita i lligat amb morter. Cal esmentar que coneixem aquest paviment de manera parcial per les dimensions de les cales i el seu estat de conservació. L'última unitat estratigràfica identificada, la UE 22, es tracta d'un nivell de llims argilosos de formació i deposició natural, de coloració marró, igual a altres nivells com les UE 9 o 13, detectades a la Cala 1.



Fig.11. Fotografia final dels treballs de rebaix amb detall dels perfils<sup>2</sup>. Font: Imatge pròpia.

La **Cala 4** presenta unes dimensions aproximades d'1,70 x 0,80 metres i una profunditat d'1,20 metres. En aquesta cala hem identificat tant unitats estratigràfiques constructives com sedimentàries. A nivell constructiu partim de la presència del paviment contemporani, la UE 23, el qual està assentat damunt de la base d'un dels pilars de fonamentació de l'edifici -identificada com a la UE 24- però també sobre la UE 26, un estrat sorrenc marró de mateixa composició que les UE 5, 9 o 22. Per la seva banda, la UE 24 és un massissat de material

---

<sup>2</sup> En aquest cas va ser impossible realitzar una millor fotografia en tant que el terreny era molt inestable i la cala estava situada en una zona de difícil accés.

constructiu i morter que suposaria la part soterrada del mateix pilar de sustentació, funcionant també com a part del fonament. Aquesta talla les UE 26, 28 i 29. Per sota de la UE 24 trobem els fonaments en sí del pilar, la UE 25, una estructura feta amb maons lligats amb morter. Aquesta estructura talla la UE 29. La UE 28 es tracta d'un estrat de poca potència format per un sediment negre, aquest cobreix a la UE 29 un estrat similar a la UE 26 però de caràcter més argilós i compacte. L'última unitat estratigràfica a comentar és la UE 27, una riosta contemporània que talla UE 29 i és instal·lada per sota dels fonaments del pilar.



Fig.12. Fotografia del desenvolupament dels treballs. Font: Imatge pròpia.

La **Cala 5** té unes dimensions aproximades d'1,80 x 0,80 metres amb una profunditat d'1,20 metres. En aquesta cala només van ser detectades unitats estratigràfiques sedimentàries. Es va descartar, en aquest punt, la presència de material i estructures arqueològiques.



Fig.13. Fotografia de l'inici dels treballs. Font: Imatge pròpia.

La primera unitat estratigràfica és com sempre el paviment, que en aquest cas l'hem identificat com a la UE 30. Aquesta cobreix a la UE 31, un estat de sediment marró sorrenc. UE 31 cobreix alhora a UE 32, un estrat amb un sediment negre igual a les UE 2, 16 o 28. L'última unitat estratigràfica documentada en aquest cas va ser la UE 33, un estrat format per un sediment marró igual a la UE 26, de caràcter més compacte i molt més llimós i argilós.



Fig.14. Fotografia final dels treballs de rebaix. Font: Imatge pròpia.

La **Cala 6**, l'última realitzada per a la diagnosi estructural, té unes dimensions aproximades d'1 x 1,40 metres i presenta una profunditat de poc més d'1 metre. Com en el cas anterior, no han estat detectades restes materials ni tampoc constructives de valor arqueològic associades amb l'antiga fàbrica.



Fig.15. Fotografia de l'inici dels treballs de rebaix. Font: Imatge pròpia.

En aquesta cala es va identificar el paviment contemporani com a la UE 34, el qual cobreix i s'assenta damunt de la UE 35, el sediment negre comentat en diverses ocasions. Aquest a la seva mateixa vegada cobreix un altre estrat, UE 36, uns llims sorrencs de coloració marró, els quals també hem comentat en múltiples ocasions. En aquest cas, la UE 36 queda tallada parcialment per una canalització d'extracció de residus contemporània identificada com a la UE 37. Constructivament està feta a partir de maons plans disposats de manera vertical i horitzontal per articular-ne les parets i lligades amb morter.



Fig.16. Fotografia del final dels treballs de rebaix. Font: Imatge pròpia.

## 7. CONCLUSIONS

Finalitzada la intervenció, podem dir que les estructures documentades corresponen a cronològicament a època contemporània, que posem en relació amb el funcionament de la fàbrica.

En el cas de la Cala 1 vam detectar restes del que podria haver estat una estructura de la nau de finals del segle XIX, però per falta d'evidències materials i un mal estat de conservació no s'ha pogut afirmar. Altrament, en les Cales 2, 3, 4, 5 i 6 es van detectar estructures corresponents a la fase contemporània de la nau, sent la majoria de finals del segle XX, quedant en desús per l'abandonament.

Es pot concloure per tant, que la realització de les sis cales per a la diagnosi estructural de la Nau Shild-L'Escocesa no ha afectat a cap resta arqueològica anterior al segle XIX. En aquest cas, a més, si s'hagués de procedir fer un rebaix a una cota inferior a la que va restar al finalitzar la supervisió arqueològica no haurien quedat afectades cap mena d'evidència antròpica ja que, de manera general, a totes les cales es va determinar que l'últim estrat documentat corresponia a un estrat de formació totalment natural sent molt argilós i compacte, i amb una absoluta absència de traces antròpiques materials.

Tanmateix, per a futures actuacions en aquest espai recomanem que es compti amb supervisió arqueològica preventiva, ja que als perfils s'han detectat alguns elements constructius que podrien ser interessants d'avaluar per al coneixement de l'evolució de l'espai i la història industrial de la Nau Shild, del recinte l'Escocesa.

## **8. BIBLIOGRAFIA**

Servei d'Arqueologia de Barcelona (2022), *Projecte d'Intervenció Arqueològica al Carrer de Pere IV, 3511, Fàbrica l'Escocesa – Nau Shild, Districte de Sant Martí, Barcelona (Barcelonès)*, ICUB, Barcelona, 27 pàgs.

## **9. WEBGRAFIA**

Carta arqueològica de Barcelona:

Refugi 0233: <http://cartaarqueologica.bcn.cat/1845>

Refugi 0028: <http://cartaarqueologica.bcn.cat/1665>

La Ciutat dels Refugis

[https://ajuntament.barcelona.cat/arqueologiabarcelona/refugis/ca/?s\\_id=376](https://ajuntament.barcelona.cat/arqueologiabarcelona/refugis/ca/?s_id=376)

La Ciutat dels Refugis

[https://ajuntament.barcelona.cat/arqueologiabarcelona/refugis/ca/?s\\_id=28](https://ajuntament.barcelona.cat/arqueologiabarcelona/refugis/ca/?s_id=28)

Catàleg de Patrimoni Arquitectònic

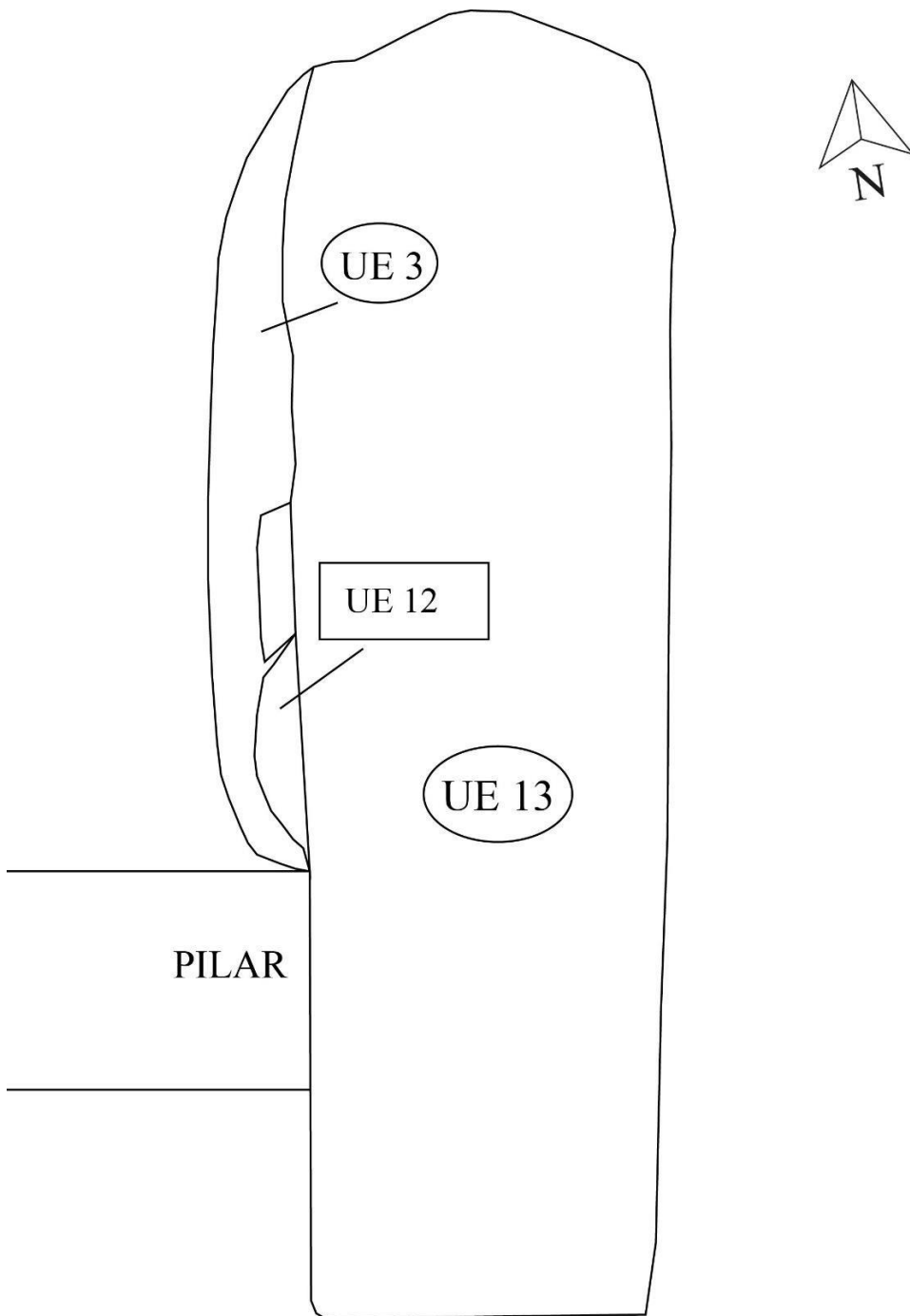
<http://invarquit.cultura.gencat.cat/Cerca/Fitxa?index=0&consulta=&codi=41230>



Mapa geològic de Catalunya:

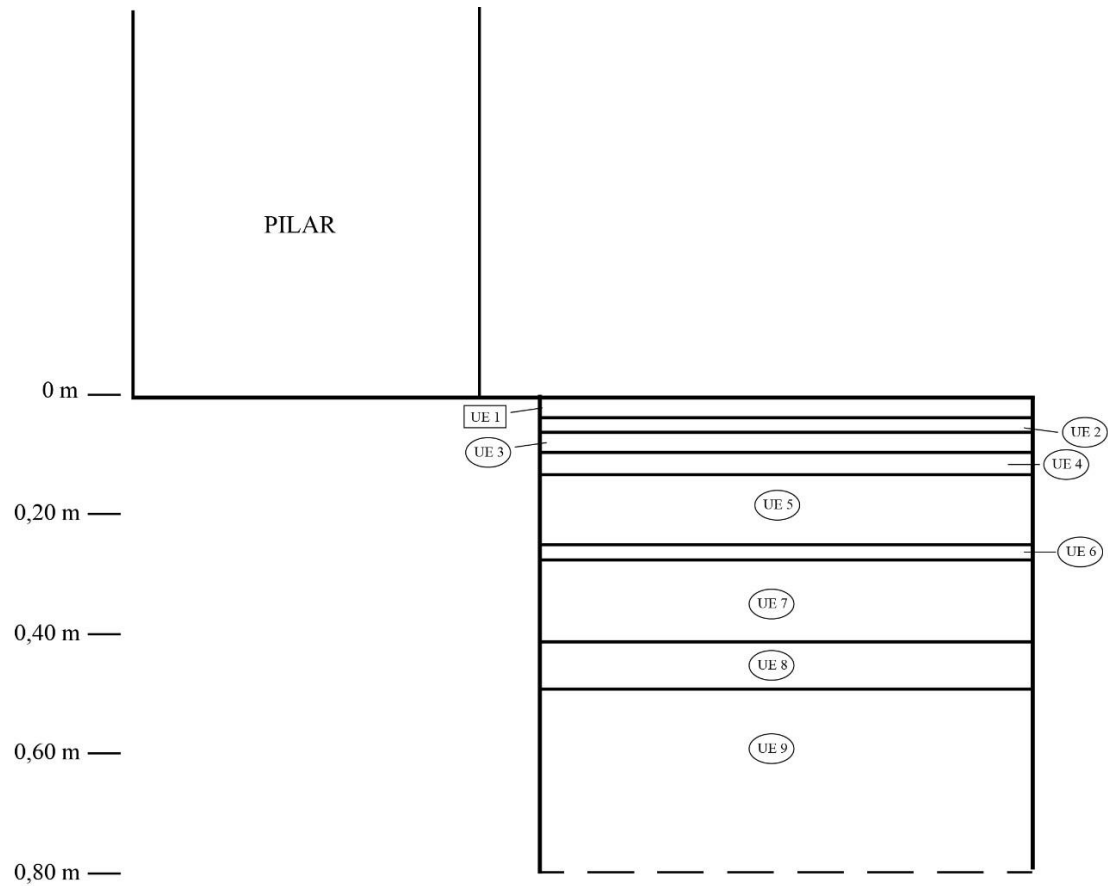
<https://visors.icgc.cat/infogeol25m/#7.7/41.6/1.3>





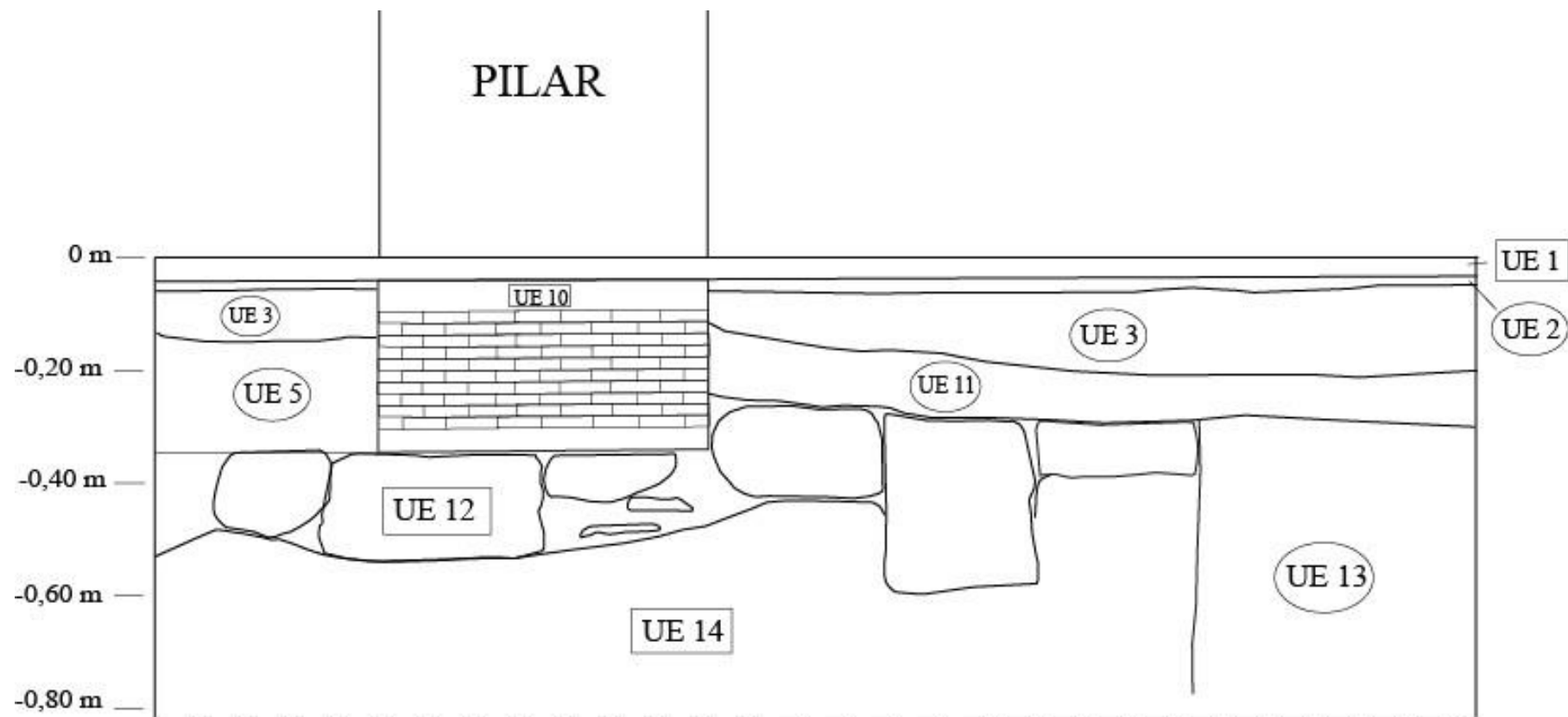
## 10. PLANIMETRIES





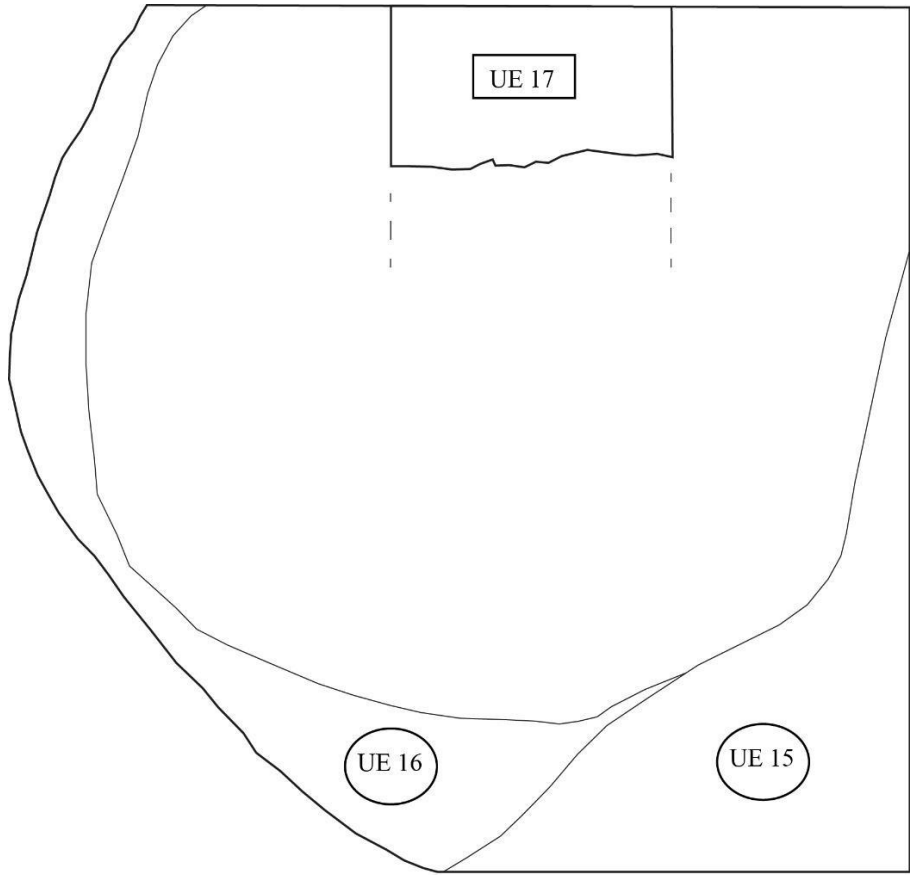
INTERVENCIÓ	Carrer Pere IV, 3511 (Barcelona)			
TÍTOL DEL PLÀNOL	Planta CALA I			
DIRECCIÓ ARQUEOLÒGICA	Paula Sánchez Bautista			
DIN.A4	Escala 1:20		Data: 15/06/2022	Núm. 1





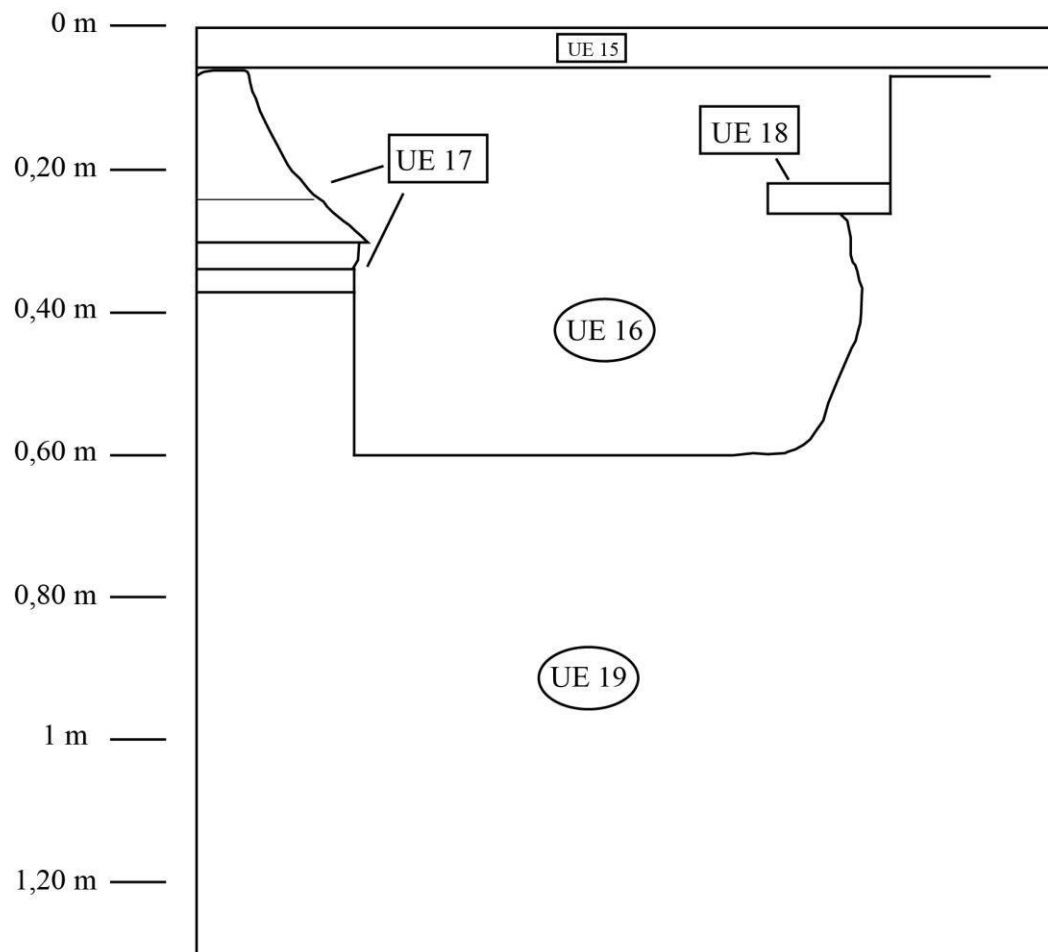
INTERVENCIÓ	Carrer Pere IV, 3511 (Barcelona)	 ARQUEOLÒGS.CAT
TÍTOL DEL PLÀNOL	Secció (Oest-Est) - CALA 1	
DIRECCIÓ ARQUEOLÒGICA	Paula Sánchez Bautista	
DIN.A4	Escala 1:10	
		Data: 15/06/2022 Núm. 2





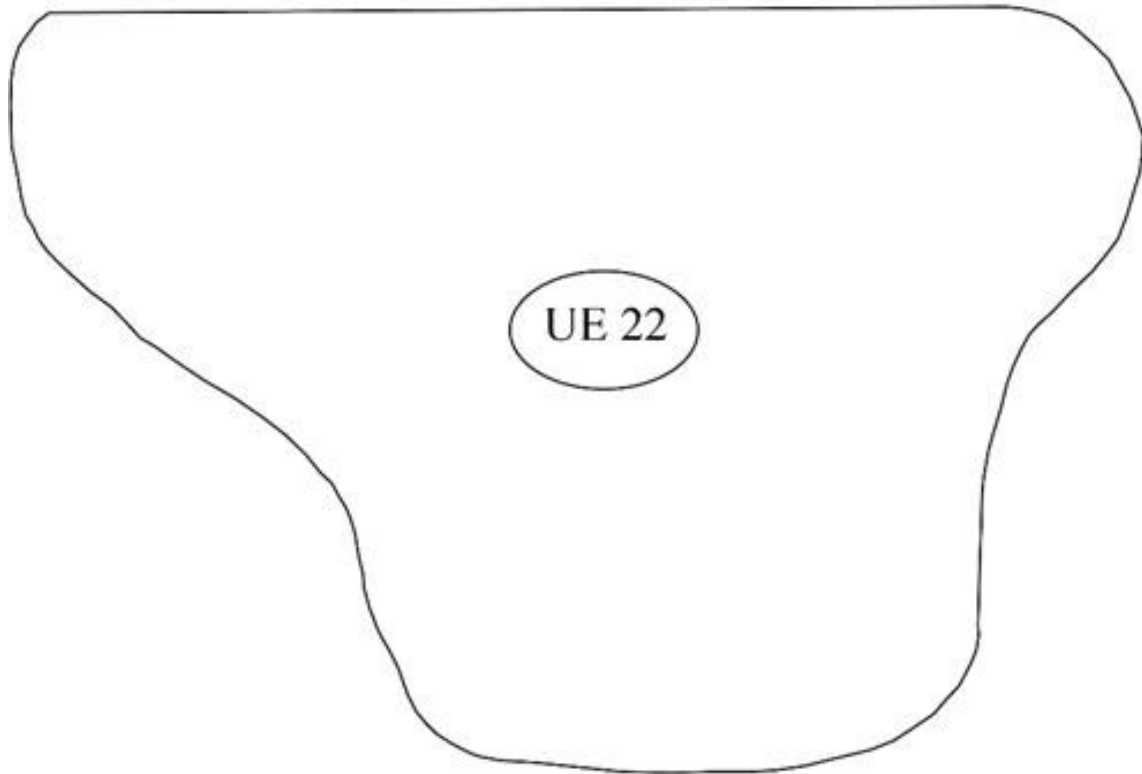
INTERVENCIÓ	Carrer Pere IV, 3511 (Barcelona)	 ARQUEOLÒGICS.CAT	
TÍTOL DEL PLÀNOL	Secció (Sus-Nord) - CALA 1		
DIRECCIÓ ARQUEOLÒGICA	Paula Sánchez Bautista		
DIN.A4	Escala 1:10		Data: 15/06/2022    Núm. 3





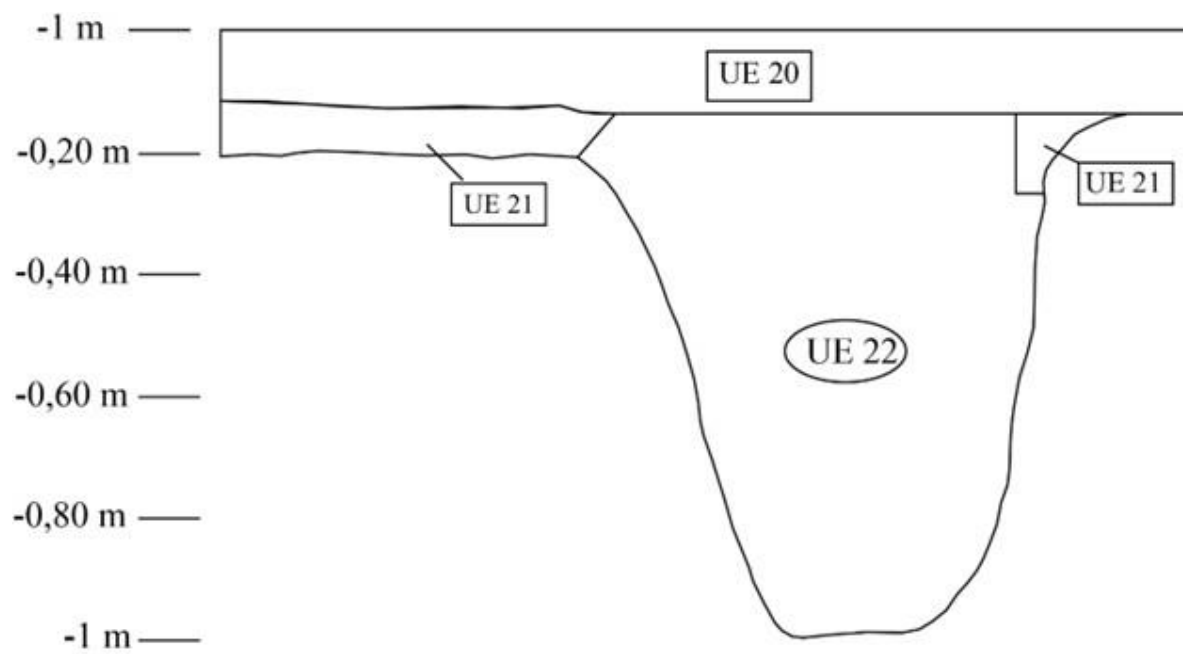
INTERVENCIÓ	Carrer Pere IV, 3511 (Barcelona)	 ARQUEOLÒGIC.CAT		
TÍTOL DEL PLÀNOL	Planta CALA 2			
DIRECCIÓ ARQUEOLÒGICA	Paula Sánchez Bautista			
DIN.A4	Escala 1:10		Data:15/06/2022	Núm. 4





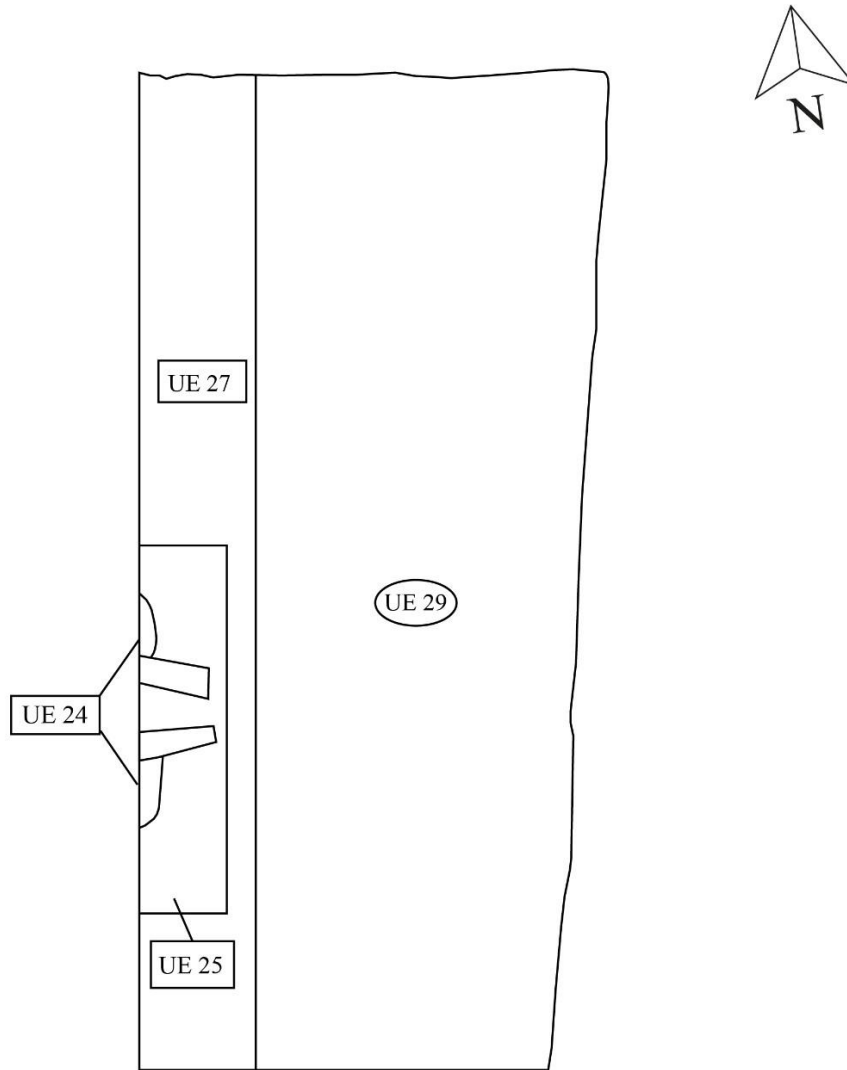
INTERVENCIÓ	Carrer Pere IV, 3511 (Barcelona)	 ARQUEÒLEGS.CAT	
TÍTOL DEL PLÀNOL	Secció (Nord-Sud) - CALA 2		
DIRECCIÓ ARQUEOLÒGICA	Paula Sánchez Bautista		
DIN.A4	Escala 1:10		Data: 15/06/2022 <b>Núm. 5</b>





INTERVENCIÓ	Carrer Pere IV, 3511 (Barcelona)			
TÍTOL DEL PLÀNOL	Planta CALA 3			
DIRECCIÓ ARQUEOLÒGICA	Paula Sánchez Bautista			
DIN.A4	Escala 1:10		Data: 15/06/2022	Núm. 6

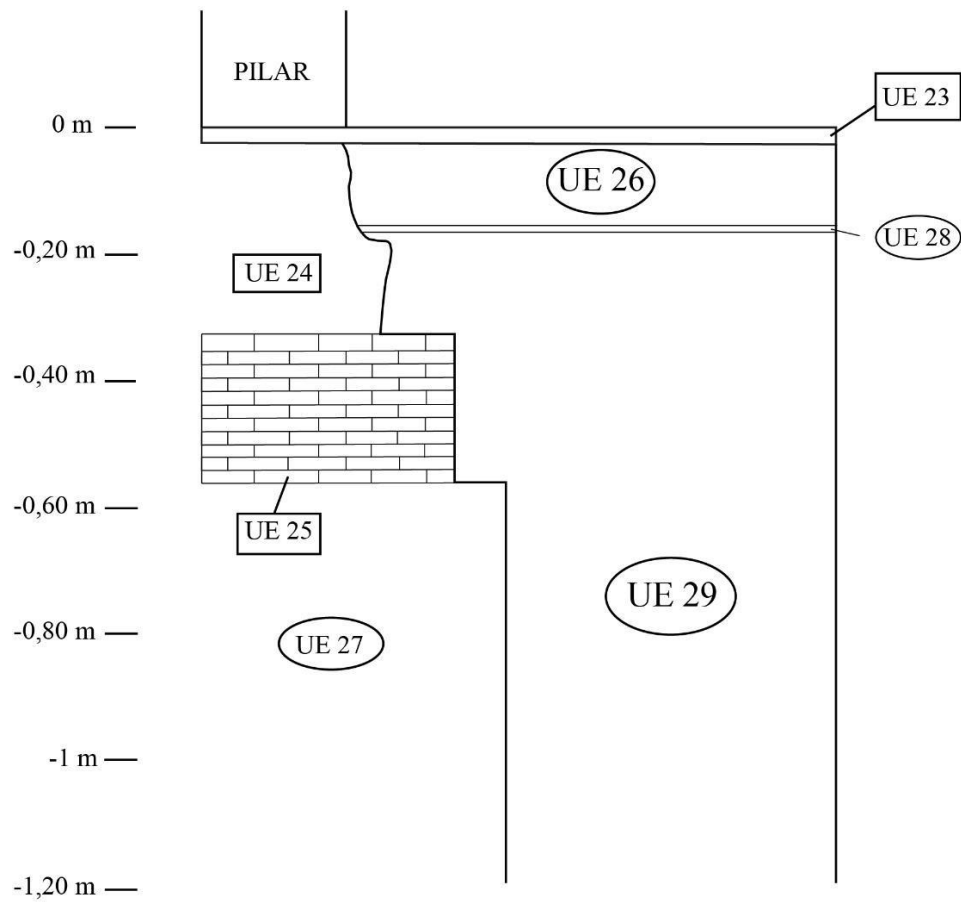




INTERVENCIÓ	Carrer Pere IV, 3511 (Barcelona)	 ARQUEÒLEGS.CAT		
TÍTOL DEL PLÀNOL	Secció (Oest-Est) CALA 3			
DIRECCIÓ ARQUEOLÒGICA	Paula Sánchez Bautista			
DIN.A4	Escala 1:10		Data: 15/06/2022	Núm. 7

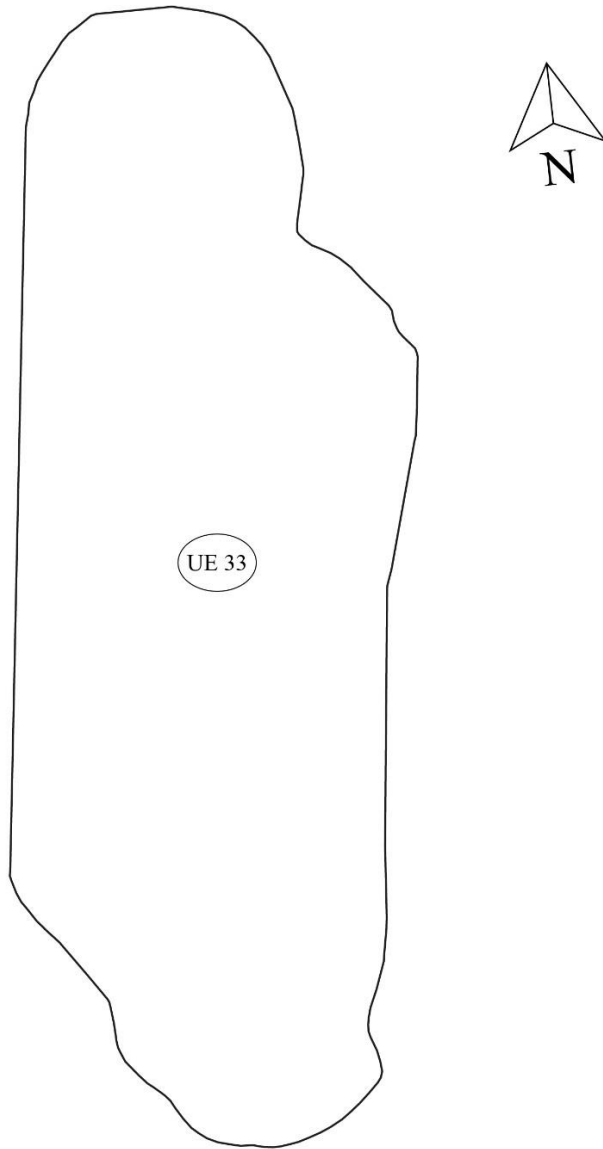




INTERVENCIÓ	Carrer Pere IV, 3511 (Barcelona)	 ARQUEOLEGS.CAT		
TÍTOL DEL PLÀNOL	Planta CALA 4			
DIRECCIÓ ARQUEOLÒGICA	Paula Sánchez Bautista			
DIN.A4	Escala 1:10		Data: 15/06/2022	Núm. 8

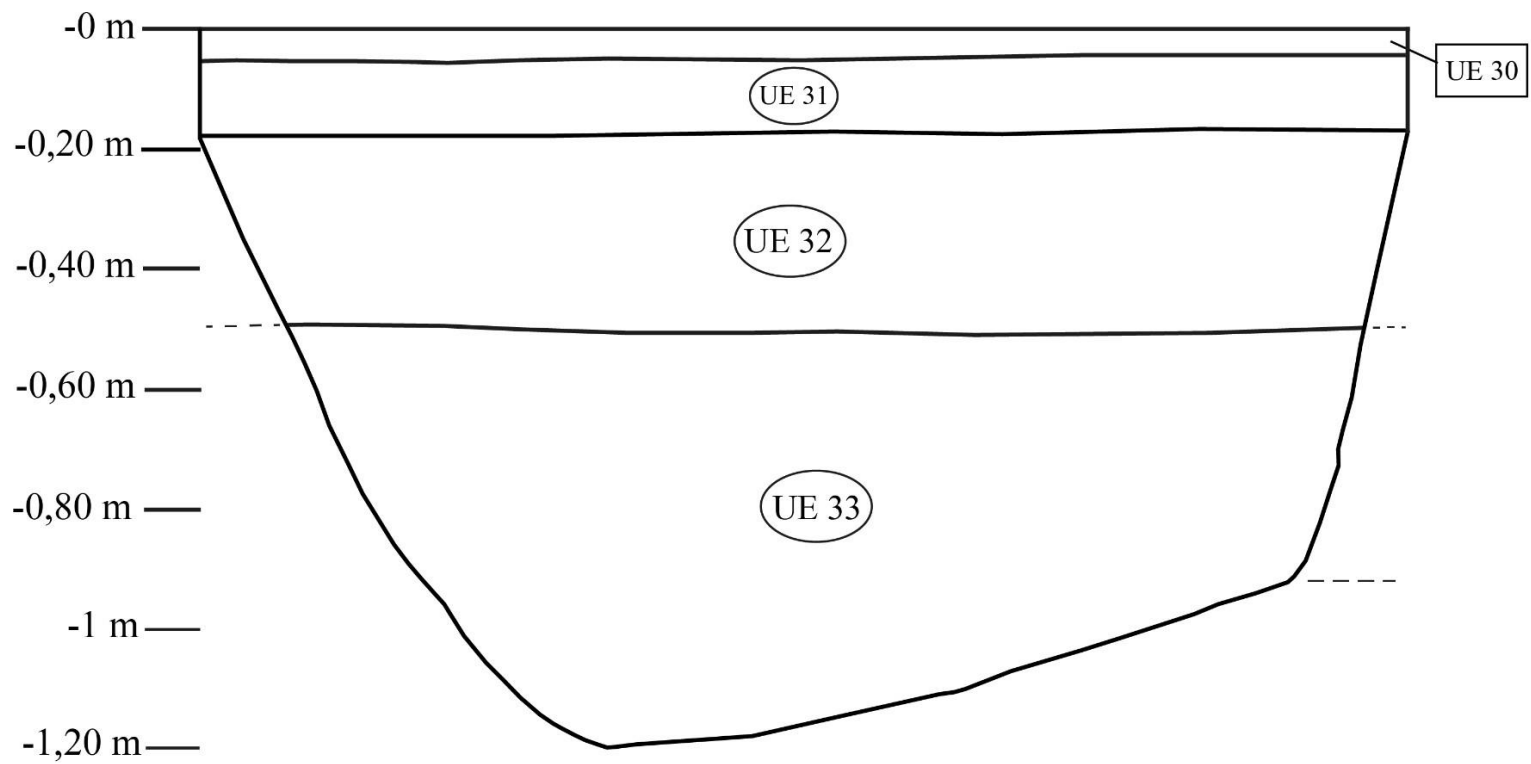






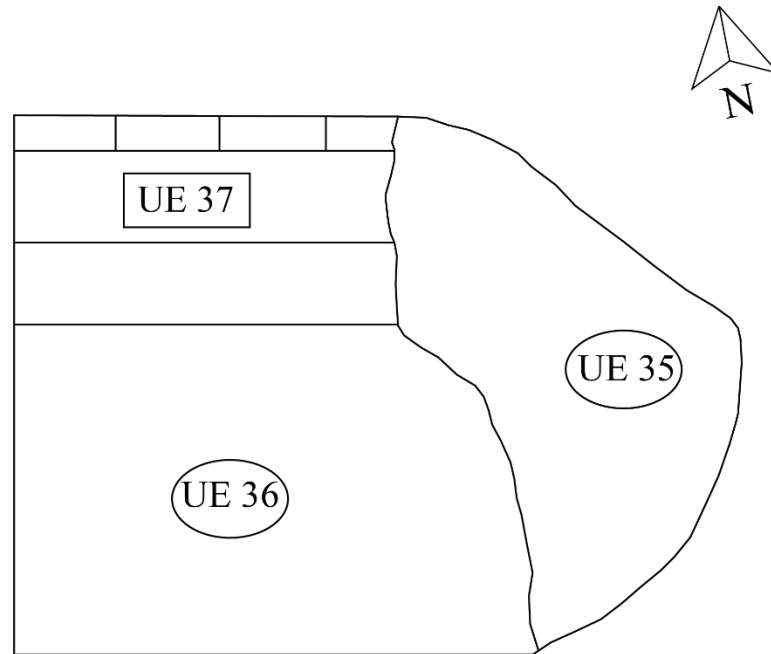
INTERVENCIÓ	Carrer Pere IV, 3511 (Barcelona)	 ARQUEÒLEGS.CAT	
TÍTOL DEL PLÀNOL	Secció (Oest-Est) - CALA 4		
DIRECCIÓ ARQUEOLÒGICA	Paula Sánchez Bautista		
DIN.A4	Escala 1:10		Data: 15/06/2022    Núm. 9





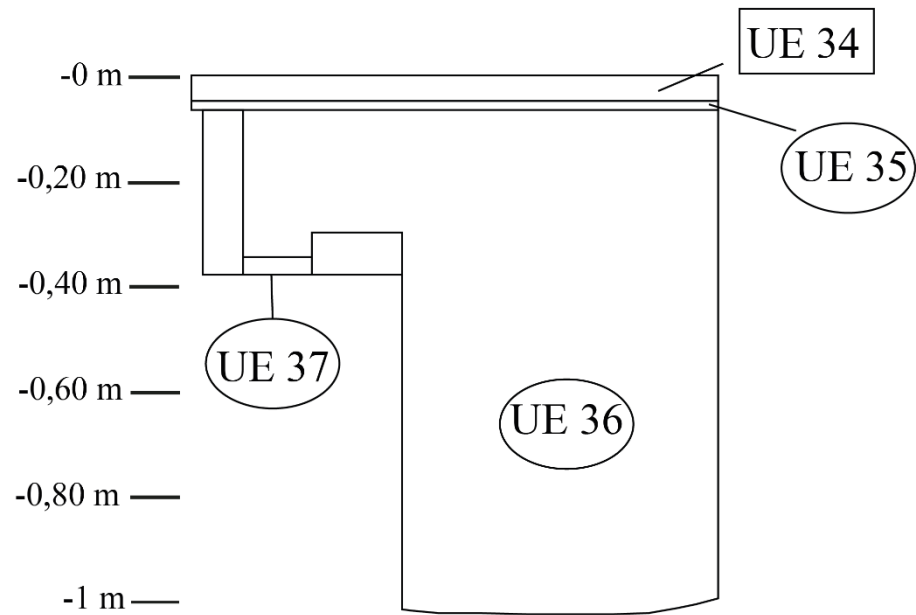
INTERVENCIÓ	Carrer Pere IV, 3511 (Barcelona)			
TÍTOL DEL PLÀNOL	Planta CALA 5			
DIRECCIÓ ARQUEOLÒGICA	Paula Sánchez Bautista			
DIN.A4	Escala 1:10		Data: 15/06/2022	Núm. 10











INTERVENCIÓ	Carrer Pere IV, 3511 (Barcelona)	 ARQUEÒLEGS.CAT		
TÍTOL DEL PLÀNOL	Secció (Sud-Nord) - CALA 5			
DIRECCIÓ ARQUEOLÒGICA	Paula Sánchez Bautista			
DIN.A4	Escala 1:10		Data: Juny 2022	Núm. 11














INTERVENCIÓ	Carrer Pere IV, 3511 (Barcelona)	 ARQUEÒLEGS.CAT		
TÍTOL DEL PLÀNOL	Planta CALA 6			
DIRECCIÓ ARQUEOLÒGICA	Paula Sánchez Bautista			
DINA.4	Escala 1:10		Data: 15/06/2022	Núm. 12




INTERVENCIÓ	Carrer Pere IV, 3511 (Barcelona)	 ARQUEÒLEGS.CAT		
TÍTOL DEL PLÀNOL	SECCIÓ (Oest-Est) - CALA 6			
DIRECCIÓ ARQUEOLÒGICA	Paula Sánchez Bautista			
DIN.A4	Escala 1:10		Data: 15/06/2022	Núm. 13







<b>FITXA D'UNITATS ESTRATIGRÀFIQUES</b>				U.E.: 1   	
<b>INTERVENCIÓ: Carrer Pere IV, 3511</b>			<b>CODI:066/22</b>		
<b>Sector: -</b>	<b>Zona: -</b>	<b>Cala: 1</b>	<b>Àmbit: -</b>	<b>Cotes</b>	
<b>Definició:</b> Paviment	<b>Criteris de diferenciació:</b>	<b>Color: -</b>		Mínima: 0m segons cota inicial	
<b>Superfície:</b>	<b>Fiabilitat estratigràfica:</b> Alta	<b>Consistència:</b>		Màxima: -cm segons cota inicial	
COMPONENTS	SEQÜÈNCIA FÍSICA	CROQUIS UBICACIÓ/ EXTENSIÓ	SEQ. ESTRATIGRÀFICA		
<b>Geològics</b>	<b>Igual a:</b> UE 15, UE 20, UE 23, UE 30, UE 34		+	+	+
	<b>En contacte amb:</b>				
	<b>Se li adossa:</b>				
	<b>S'adossa a:</b>				
<b>Orgànics</b>	<b>Cobert per:</b>		+	+	+
	<b>Cobreix:</b> UE 2				
	<b>Tallat per:</b>				
<b>Artificials</b> Lloses de pedra Morter	<b>Talla:</b>		+	+	+
	<b>Reomplert per:</b>				
	<b>Reomple:</b>				
<b>Descripció:</b> Paviment de lloses de pedra quadrangulars disposades de manera regular que són lligades entre elles per mitjà de morter de calç.			<b>Data d'actuació:</b> 15/06/22	<b>Fitxa revisada per:</b>	
<b>Estat de conservació:</b> Bo			<b>Responsable:</b> Paula Sánchez Bautista	<b>Compr. de documentació:</b> Fitxa  Dibuix  Foto 	







<b>FITXA D'UNITATS ESTRATIGRÀFIQUES</b>				U.E.: 2   	
<b>INTERVENCIÓ: Carrer Pere IV, 3511</b>			<b>CODI: 066/22</b>		
<b>Sector: -</b>	<b>Zona: -</b>	<b>Cala: 1</b>	<b>Àmbit: -</b>	<b>Cotes</b>	
<b>Definició:</b> Estrat d'aportació natural.	<b>Criteris de diferenciació:</b>	<b>Color:</b> Negre		Mínima: 0m segons cota inicial	
<b>Superfície:</b>	<b>Fiabilitat estratigràfica:</b> Alta	<b>Consistència:</b> Solta		Màxima: -0 cm segons cota inicial	
COMPONENTS	SEQÜÈNCIA FÍSICA	CROQUIS UBICACIÓ/ EXTENSIÓ	SEQ. ESTRATIGRÀFICA		
<b>Geològics</b>  Sorra	<b>Igual a:</b> UE 19		+	+	+
	<b>En contacte amb:</b>		+	+	+
	<b>Se li adossa:</b>		+	+	+
	<b>S'adossa a:</b>		+	+	+
<b>Orgànics</b>	<b>Cobert per:</b> UE 1		+	+	+
	<b>Cobreix:</b> UE 3		+	+	+
	<b>Tallat per:</b> UE 10		+	+	+
<b>Artificials</b>	<b>Talla:</b>		+	+	+
	<b>Reomplert per:</b>		+	+	+
	<b>Reomple:</b>		+	+	+
<b>Descripció:</b> Estrat de sediment sorrenc de coloració negra. És interpretat com a deposició natural, segons ens va comunicar el geòleg tècnic.			<b>Data d'actuació:</b> 15/06/22	<b>Fitxa revisada per:</b>	
<b>Estat de conservació:</b> Bo			<b>Responsable:</b> Paula Sánchez Bautista	<b>Compr. de documentació:</b> Fitxa <input checked="" type="checkbox"/> Dibuix <input checked="" type="checkbox"/> Foto <input checked="" type="checkbox"/>	








<b>FITXA D'UNITATS ESTRATIGRÀFIQUES</b>				<b>U.E.: 3</b>   	
<b>INTERVENCIÓ: Carrer Pere IV, 3511</b>			<b>CODI: 066/22</b>		
<b>Sector: -</b>	<b>Zona: -</b>	<b>Cala: 1</b>	<b>Àmbit: -</b>	<b>Cotes</b>	
<b>Definició:</b> Estrat d'aportació antròpica	<b>Criteris de diferenciació:</b>	<b>Color:</b> Marró		Mínima: 0m segons cota inicial	
<b>Superfície:</b>	<b>Fiabilitat estratigràfica:</b> Alta	<b>Consistència:</b> Compacta		Màxima: -0 cm segons cota inicial	
COMPONENTS	SEQÜÈNCIA FÍSICA	CROQUIS UBICACIÓ/ EXTENSIÓ	SEQ. ESTRATIGRÀFICA		
<b>Geològics</b>  Llims sorrencs	<b>Igual a:</b> UE 5, UE 7, UE 9, UE 13, UE 22, UE 26		+	+	+
	<b>En contacte amb:</b>				
	<b>Se li adossa:</b>				
	<b>S'adossa a:</b>				
<b>Orgànics</b>	<b>Cobert per:</b> UE 2		+	+	+
	<b>Cobreix:</b> UE 4				
	<b>Tallat per:</b> UE 10				
<b>Artificials</b>	<b>Talla:</b>	+	+	+	
	<b>Reomplert per:</b>				
	<b>Reomple:</b>				
<b>Descripció:</b> Estrat de llims sorrencs naturals de color marró aportats de manera antròpica.			<b>Data d'actuació:</b> 15/06/22	<b>Fitxa revisada per:</b>	
<b>Estat de conservació:</b> Bo			<b>Responsable:</b> Paula Sánchez Bautista	<b>Compr. de documentació:</b>   	
















<b>FITXA D'UNITATS ESTRATIGRÀFIQUES</b>				<b>U.E.: 4</b>   		
<b>INTERVENCIÓ: Carrer Pere IV, 3511</b>			<b>CODI: 066/22</b>			
<b>Sector: -</b>	<b>Zona: -</b>	<b>Cala: 1</b>	<b>Àmbit: -</b>	<b>Cotes</b>		
<b>Definició:</b> Capa de morter	<b>Criteris de diferenciació:</b>	<b>Color:</b> Blanc		Mínima: 0m segons cota inicial		
<b>Superfície:</b>	<b>Fiabilitat estratigràfica:</b> Alta	<b>Consistència:</b> Solta		Màxima: -cm segons cota inicial		
COMPONENTS	SEQÜÈNCIA FÍSICA	CROQUIS UBICACIÓ/ EXTENSIÓ	SEQ. ESTRATIGRÀFICA			
<b>Geològics</b>	<b>Igual a:</b>		+	+	+	
	<b>En contacte amb:</b>					
	<b>Se li adossa:</b>					
	<b>S'adossa a:</b>					
<b>Orgànics</b>	<b>Cobert per:</b> UE 3 (parcialment)			+	+	+
	<b>Cobreix:</b> UE 5 (parcialment)					
	<b>Tallat per:</b>					
<b>Artificials</b>  Morter	<b>Talla:</b>			+	+	+
	<b>Reomplert per:</b>					
	<b>Reomple:</b>					
<b>Descripció:</b> Capa de morter que s'estén de manera regular i horitzontal per diversos punts de la cala. No és associada a cap estructura.			<b>Data d'actuació:</b> 15/06/22	<b>Fitxa revisada per:</b>		
<b>Estat de conservació:</b> Regular			<b>Responsable:</b> Paula Sánchez Bautista	<b>Compr. de documentació:</b> Fitxa      Dibuix      Foto   		








<b>FITXA D'UNITATS ESTRATIGRÀFIQUES</b>				<b>U.E.: 5</b>   
<b>INTERVENCIÓ: Carrer Pere IV, 3511</b>			<b>CODI: 066/22</b>	
<b>Sector: -</b>	<b>Zona: -</b>	<b>Cala: 1</b>	<b>Àmbit:</b>	<b>Cotes</b>
<b>Definició:</b> Estrat d'aportació antròpica	<b>Criteris de diferenciació:</b>	<b>Color:</b> Marró		Mínima: 0m segons cota inicial
<b>Superfície:</b>	<b>Fiabilitat estratigràfica:</b> Alta	<b>Consistència:</b>		Màxima: -cm segons cota inicial
COMPONENTS	SEQÜÈNCIA FÍSICA	CROQUIS UBICACIÓ/ EXTENSIÓ	SEQ. ESTRATIGRÀFICA	
<b>Geològics</b>  Llims sorrencs	<b>Igual a:</b> UE 3, UE 7, UE 9, UE 13, UE 22, UE 26		+                    +                    +	
	<b>En contacte amb:</b>			
	<b>Se li adossa:</b>			
	<b>S'adossa a:</b>			
<b>Orgànics</b>	<b>Cobert per:</b> UE 4 (parcialment)		+                    +                    +	
	<b>Cobreix:</b> UE 6, UE 11, UE 12			
	<b>Tallat per:</b> UE 10			
<b>Artificials</b>	<b>Talla:</b>	+                    +                    +		
	<b>Reomplert per:</b>			
	<b>Reomple:</b>			
<b>Descripció:</b> Estrat sedimentari format per llims sorrencs naturals de coloració marró aportat de manera antròpica.		<b>Data d'actuació:</b> 15/06/22	<b>Fitxa revisada per:</b>	
<b>Estat de conservació:</b> Bo		<b>Responsable:</b> Paula Sánchez Bautista	<b>Compr. de documentació:</b> Fitxa                    Dibuix                    Foto   	








<b>FITXA D'UNITATS ESTRATIGRÀFIQUES</b>				<b>U.E.: 6</b>   		
<b>INTERVENCIÓ: Carrer Pere IV, 3511</b>			<b>CODI: 066/22</b>			
<b>Sector: -</b>	<b>Zona: -</b>	<b>Cala: 1</b>	<b>Àmbit: -</b>	<b>Cotes</b>		
<b>Definició:</b> Capa de morter lligant de UE 12	<b>Criteris de diferenciació:</b>	<b>Color:</b> Blanc		Mínima: 0m segons cota inicial		
<b>Superfície:</b>	<b>Fiabilitat estratigràfica:</b> Alta	<b>Consistència:</b> Compacta		Màxima: -cm segons cota inicial		
COMPONENTS	SEQÜÈNCIA FÍSICA	CROQUIS UBICACIÓ/ EXTENSIÓ	SEQ. ESTRATIGRÀFICA			
<b>Geològics</b>	<b>Igual a:</b>		+	+	+	
	<b>En contacte amb:</b>					
	<b>Se li adossa:</b>					
	<b>S'adossa a:</b> UE 12					
<b>Orgànics</b>	<b>Cobert per:</b> UE 5			+	+	+
	<b>Cobreix:</b> UE 7					
	<b>Tallat per:</b>					
<b>Artificials</b>  Morter	<b>Talla:</b>		+	+	+	
	<b>Reomplert per:</b>					
	<b>Reomple:</b>					
<b>Descripció:</b> Morter que funciona com a lligant de UE 12, que s'ha individualitzat ja que es presenta amb una potència d'uns 3 cm per damunt de l'estructura.		<b>Data d'actuació:</b> 15/06/22	<b>Fitxa revisada per:</b>			
<b>Estat de conservació:</b> Regular		<b>Responsable:</b> Paula Sánchez Bautista	<b>Compr. de documentació:</b> Fitxa  Dibuix  Foto 			

<b>FITXA D'UNITATS ESTRATIGRÀFIQUES</b>				U.E.: 7   
<b>INTERVENCIÓ: Carrer Pere IV, 3511</b>			<b>CODI: 066/22</b>	
<b>Sector: -</b>	<b>Zona: -</b>	<b>Cala: 1</b>	<b>Àmbit: -</b>	<b>Cotes</b>
<b>Definició:</b> Estrat d'aportació natural	<b>Criteris de diferenciació:</b>	<b>Color:</b> Marró		Mínima: 0m segons cota inicial
<b>Superfície:</b>	<b>Fiabilitat estratigràfica:</b> Alta	<b>Consistència:</b> Compacta		Màxima: -cm segons cota inicial
COMPONENTS	SEQÜÈNCIA FÍSICA	CROQUIS UBICACIÓ/ EXTENSIÓ	SEQ. ESTRATIGRÀFICA	
<b>Geològics</b>  Llims sorrencs	<b>Igual a:</b> UE 3, UE 5, UE 9, UE 13, UE 22, UE 26		+                    +                    +	
	<b>En contacte amb:</b>			
	<b>Se li adossa:</b>			
	<b>S'adossa a:</b> UE 12			
<b>Orgànics</b>	<b>Cobert per:</b> UE 6		+                    +                    +	
	<b>Cobreix:</b> UE 8			
	<b>Tallat per:</b>			
<b>Artificials</b>	<b>Talla:</b>		+                    +                    +	
	<b>Reomplert per:</b>			
	<b>Reomple:</b>			
<b>Descripció:</b> Estrat sedimentari d'aportació natural format per llims sorrencs de coloració marró.			<b>Data d'actuació:</b> 15/06/22	<b>Fitxa revisada per:</b>
<b>Estat de conservació:</b> Bo			<b>Responsable:</b> Paula Sánchez Bautista	<b>Compr. de documentació:</b> Fitxa                    Dibuix                    Foto   

<b>FITXA D'UNITATS ESTRATIGRÀFIQUES</b>				U.E.: 8   
<b>INTERVENCIÓ: Carrer Pere IV, 3511</b>			<b>CODI:066/22</b>	
<b>Sector: -</b>	<b>Zona: -</b>	<b>Cala: 1</b>	<b>Àmbit: -</b>	
<b>Cotes</b>				
<b>Definició:</b> Estrat d'aportació natural	<b>Criteris de diferenciació:</b>	<b>Color:</b> Negre		
<b>Superfície:</b>	<b>Fiabilitat estratigràfica:</b> Alta	<b>Consistència:</b> Solta		
<b>Mínima:</b> 0m segons cota inicial	<b>Màxima:</b> -cm segons cota inicial			
COMPONENTS	SEQÜÈNCIA FÍSICA	CROQUIS UBICACIÓ/ EXTENSIÓ	SEQ. ESTRATIGRÀFICA	
<b>Geològics</b>  Sorra	<b>Igual a:</b>		+            +            +	
	<b>En contacte amb:</b>			
	<b>Se li adossa:</b>			
	<b>S'adossa a:</b>			
<b>Orgànics</b>	<b>Cobert per:</b> UE 7		+            +            +	
	<b>Cobreix:</b> UE 9			
	<b>Tallat per:</b>			
<b>Artificials</b>	<b>Talla:</b>		+            +            +	
	<b>Reomplert per:</b>			
	<b>Reomple:</b>			
<b>Descripció:</b> Estrat de formació natural de terra sorrenca de coloració negra, que segons ens va informar el geòleg tècnic és d'aportació natural.		<b>Data d'actuació:</b> 15/06/22	<b>Fitxa revisada per:</b>	
<b>Estat de conservació:</b> Bo		<b>Responsable:</b> Paula Sánchez Bautista	<b>Compr. de documentació:</b> Fitxa            Dibuix            Foto   	





<b>FITXA D'UNITATS ESTRATIGRÀFIQUES</b>				U.E.: 9   									
<b>INTERVENCIÓ: Carrer Pere IV, 3511</b>			<b>CODI:066/22</b>										
<b>Sector: -</b>	<b>Zona:-</b>	<b>Cala: 1</b>	<b>Àmbit:-</b>	<b>Cotes</b>									
<b>Definició:</b> Estrat d'aportació natural	<b>Criteris de diferenciació:</b>	<b>Color:</b> Marró		Mínima: 0m segons cota inicial									
<b>Superfície:</b>	<b>Fiabilitat estratigràfica:</b> Alta	<b>Consistència:</b> Compacta		Màxima: -cm segons cota inicial									
COMPONENTS	SEQÜÈNCIA FÍSICA	CROQUIS UBICACIÓ/ EXTENSIÓ	SEQ. ESTRATIGRÀFICA										
<b>Geològics</b>  Argiles Llims	<b>Igual a:</b> UE 3, UE 5, UE 7, UE 13, UE 22, UE 26		<table style="width: 100%; border: none;"> <tr><td style="width: 33%; text-align: center;">+</td><td style="width: 33%; text-align: center;">+</td><td style="width: 33%; text-align: center;">+</td></tr> <tr><td style="width: 33%; text-align: center;">+</td><td style="width: 33%; text-align: center;">+</td><td style="width: 33%; text-align: center;">+</td></tr> <tr><td style="width: 33%; text-align: center;">+</td><td style="width: 33%; text-align: center;">+</td><td style="width: 33%; text-align: center;">+</td></tr> </table>		+	+	+	+	+	+	+	+	+
	+				+	+							
	+				+	+							
	+				+	+							
<b>En contacte amb:</b>													
<b>Se li adossa:</b>													
<b>S'adossa a:</b> UE 14													
<b>Orgànics</b>	<b>Cobert per:</b> UE 8												
	<b>Cobreix:</b>												
	<b>Tallat per:</b>												
<b>Artificials</b>	<b>Talla:</b>												
	<b>Reomplert per:</b>												
	<b>Reomple:</b>												
<b>Descripció:</b> Estrat sedimentari de format de manera natural per llims/argiles marrons		<b>Data d'actuació:</b> 15/06/22	<b>Fitxa revisada per:</b>										
<b>Estat de conservació:</b> Molt bo		<b>Responsable:</b> Paula Sánchez Bautista	<b>Compr. de documentació:</b>  Fitxa  Dibuix  Foto										







<b>FITXA D'UNITATS ESTRATIGRÀFIQUES</b>				<b>U.E.: 10</b>   		
<b>INTERVENCIÓ: Carrer Pere IV, 3511</b>			<b>CODI: 066/22</b>			
<b>Sector: -</b>	<b>Zona: -</b>	<b>Cala: 1</b>	<b>Àmbit:</b>	<b>Cotes</b>		
<b>Definició:</b> Bloc de fonamentació	<b>Criteris de diferenciació:</b>	<b>Color:</b> Blanc/rogenc		Mínima: 0m segons cota inicial		
<b>Superfície:</b>	<b>Fiabilitat estratigràfica:</b> Alta	<b>Consistència:</b>		Màxima: -cm segons cota inicial		
COMPONENTS	SEQÜÈNCIA FÍSICA	CROQUIS UBICACIÓ/ EXTENSIÓ	SEQ. ESTRATIGRÀFICA			
<b>Geològics</b>	<b>Igual a:</b>		+	+	+	
	<b>En contacte amb:</b>					
	<b>Se li adossa:</b>					
	<b>S'adossa a:</b> UE 10					
<b>Orgànics</b>	<b>Cobert per:</b> UE 1			+	+	+
	<b>Cobreix:</b>					
	<b>Tallat per:</b>					
<b>Artificials</b>  Maons Morter	<b>Talla:</b> UE 3, UE 5, UE 11			+	+	+
	<b>Reomplert per:</b>					
	<b>Reomple:</b>					
<b>Descripció:</b> Bloc de fonamentació d'un dels pilars de sustentació de la nau industrial fet a partir de maons disposats de manera horitzontal lligats amb morter.			<b>Data d'actuació:</b> 15/06/22	<b>Fitxa revisada per:</b>		
<b>Estat de conservació:</b> Molt bo			<b>Responsable:</b> Paula Sánchez Bautista	<b>Compr. de documentació:</b> Fitxa  Dibuix  Foto 		




<b>FITXA D'UNITATS ESTRATIGRÀFIQUES</b>				<b>U.E.: 11</b>   	
<b>INTERVENCIÓ: Carrer Pere IV, 3511</b>			<b>CODI: 066/22</b>		
<b>Sector: -</b>	<b>Zona: -</b>	<b>Cala: 1</b>	<b>Àmbit: -</b>	<b>Cotes</b>	
<b>Definició:</b> Capa de morter	<b>Criteris de diferenciació:</b>	<b>Color:</b>		Mínima: 0m segons cota inicial	
<b>Superfície:</b>	<b>Fiabilitat estratigràfica:</b> Alta	<b>Consistència:</b>		Màxima: -cm segons cota inicial	
COMPONENTS	SEQÜÈNCIA FÍSICA	CROQUIS UBICACIÓ/ EXTENSIÓ	SEQ. ESTRATIGRÀFICA		
<b>Geològics</b>  argiles	<b>Igual a:</b>		+	+	+
	<b>En contacte amb:</b>				
	<b>Se li adossa:</b>				
	<b>S'adossa a:</b>				
<b>Orgànics</b>	<b>Cobert per:</b> UE 5		+	+	+
	<b>Cobreix:</b> UE 12, UE 13				
	<b>Tallat per:</b> UE 10				
<b>Artificials</b>  Morter	<b>Talla:</b>	+	+	+	
	<b>Reomplert per:</b>				
	<b>Reomple:</b>				
<b>Descripció:</b> Capa de morter que no presenta cap connexió amb estructures ja que no funciona com a lligant ni com a anivellament de cap tipus.			<b>Data d'actuació:</b> 15/06/22	<b>Fitxa revisada per:</b>	
<b>Estat de conservació:</b> Regular			<b>Responsable:</b> Paula Sánchez Bautista	<b>Compr. de documentació:</b> Fitxa  Dibuix  Foto 	












<b>FITXA D'UNITATS ESTRATIGRÀFIQUES</b>				<b>U.E.: 12</b>									
<b>INTERVENCIÓ: Carrer Pere IV, 3511</b>			<b>CODI:066/22</b>	  									
<b>Sector: -</b>	<b>Zona: -</b>	<b>Cala: 1</b>	<b>Àmbit:</b>	<b>Cotes</b>									
<b>Definició:</b> Mur	<b>Criteris de diferenciació:</b>	<b>Color:</b> Gris fosc		Mínima: 0m segons cota inicial									
<b>Superfície:</b>	<b>Fiabilitat estratigràfica:</b> Regular	<b>Consistència: -</b>		Màxima: -cm segons cota inicial									
<b>COMPONENTS</b>	<b>SEQÜÈNCIA FÍSICA</b>	<b>CROQUIS UBICACIÓ/ EXTENSIÓ</b>	<b>SEQ. ESTRATIGRÀFICA</b>										
<b>Geològics</b>  Pedra	<b>Igual a:</b>		<table style="width:100%; text-align:center;"> <tr><td>+</td><td>+</td><td>+</td></tr> <tr><td>+</td><td>+</td><td>+</td></tr> <tr><td>+</td><td>+</td><td>+</td></tr> </table>		+	+	+	+	+	+	+	+	+
	+				+	+							
	+				+	+							
	+				+	+							
<b>En contacte amb:</b>													
<b>Se li adossa:</b> UE 10, UE 13													
<b>S'adossa a:</b>													
<b>Orgànics</b>	<b>Cobert per:</b> UE 5, UE 11												
	<b>Cobreix:</b> UE 14												
	<b>Tallat per:</b>												
<b>Artificials</b>	<b>Talla:</b>												
	<b>Reomplert per:</b>												
	<b>Reomple:</b>												
<b>Descripció:</b> Estructura formada per blocs de dimensions petites i mitjanes de caràcter irregular i disposats sense un ordre. S'ha interpretat com a possible traç d'un mur de l'antiga fàbrica l'Escocesa el qual, avui dia hauria quedat desmuntat per les posteriors remodelacions de l'espai. D'aquesta manera el traçat que veiem estaria certament desplaçat.		<b>Data d'actuació:</b> 15/06/22	<b>Fitxa revisada per:</b>										
<b>Estat de conservació:</b> Dolent		<b>Responsable:</b> Paula Sánchez Bautista	<b>Compr. de documentació:</b> Fitxa  Dibuix  Foto 										








<b>FITXA D'UNITATS ESTRATIGRÀFIQUES</b>				<b>U.E.: 13</b>   
<b>INTERVENCIÓ: Carrer Pere IV, 3511</b>			<b>CODI:066/22</b>	
<b>Sector: -</b>	<b>Zona:-</b>	<b>Cala: 1</b>	<b>Àmbit:-</b>	<b>Cotes</b>
<b>Definició:</b> Estrat d'aportació natural	<b>Criteris de diferenciació:</b>	<b>Color:</b> Marró fosc		Mínima: 0m segons cota inicial
<b>Superfície:</b>	<b>Fiabilitat estratigràfica:</b> Alta	<b>Consistència:</b> Molt compacte		Màxima: -cm segons cota inicial
COMPONENTS	SEQÜÈNCIA FÍSICA	CROQUIS UBICACIÓ/ EXTENSIÓ	SEQ. ESTRATIGRÀFICA	
<b>Geològics</b>  Argiles plàstiques	<b>Igual a:</b> UE 3, UE 5, UE 7, UE 9, UE 22, UE 26		+                    +                    +	
	<b>En contacte amb:</b>			
	<b>Se li adossa:</b>			
	<b>S'adossa a:</b> UE 12			
<b>Orgànics</b>	<b>Cobert per:</b> UE 11		+                    +                    +	
	<b>Cobreix:</b>			
	<b>Tallat per:</b> UE 14			
<b>Artificials</b>	<b>Talla:</b>		+                    +                    +	
	<b>Reomplert per:</b>			
	<b>Reomple:</b>			
<b>Descripció:</b> Estrat sedimentari format per llims argilosos/plàstics naturals de coloració marró fosc.			<b>Data d'actuació:</b>	<b>Fitxa revisada per:</b>
<b>Estat de conservació:</b> Bo			<b>Responsable:</b> Paula Sánchez Bautista	<b>Compr. de documentació:</b> Fitxa <input type="checkbox"/> Dib <input type="checkbox"/> Fot <input type="checkbox"/>








<b>FITXA D'UNITATS ESTRATIGRÀFIQUES</b>				<b>U.E.: 14</b>   									
<b>INTERVENCIÓ: Carrer Pere IV, 3511</b>			<b>CODI:066/22</b>										
<b>Sector: -</b>	<b>Zona:-</b>	<b>Cala: 1</b>	<b>Àmbit: -</b>	<b>Cotes</b>									
<b>Definició:</b> Riosta	<b>Criteris de diferenciació:</b>	<b>Color: -</b>		Mínima: 0m segons cota inicial									
<b>Superfície:</b>	<b>Fiabilitat estratigràfica:</b> Alta	<b>Consistència: -</b>		Màxima: -cm segons cota inicial									
<b>COMPONENTS</b>	<b>SEQÜÈNCIA FÍSICA</b>	<b>CROQUIS UBICACIÓ/ EXTENSIÓ</b>	<b>SEQ. ESTRATIGRÀFICA</b>										
<b>Geològics</b>	<b>Igual a:</b>		<table style="width:100%; text-align:center;"> <tr><td>+</td><td>+</td><td>+</td></tr> <tr><td>+</td><td>+</td><td>+</td></tr> <tr><td>+</td><td>+</td><td>+</td></tr> </table>		+	+	+	+	+	+	+	+	+
	+				+	+							
	+				+	+							
	+				+	+							
<b>En contacte amb:</b>													
<b>Se li adossa:</b>													
<b>S'adossa a:</b>													
<b>Orgànics</b>	<b>Cobert per:</b> UE 12												
	<b>Cobreix:</b>												
	<b>Tallat per:</b>												
<b>Artificials</b>  Ciment	<b>Talla:</b> UE 13												
	<b>Reomplert per:</b>												
	<b>Reomple:</b>												
<b>Descripció:</b> Riosta contemporània que talla parcialment diversos estrats geològics com UE 13 i s'interpreta com la causa de l'alteració de UE 12.		<b>Data d'actuació:</b> 15/06/22	<b>Fitxa revisada per:</b>										
<b>Estat de conservació:</b> Molt bo		<b>Responsable:</b> Paula Sánchez Bautista	<b>Compr. de documentació:</b> Fitxa  Dibuix  Foto 										

<b>FITXA D'UNITATS ESTRATIGRÀFIQUES</b>				U.E.: 15   	
<b>INTERVENCIÓ: Carrer Pere IV, 3511</b>			<b>CODI: 066/22</b>		
<b>Sector: -</b>	<b>Zona:-</b>	<b>Cala: 2</b>	<b>Àmbit:-</b>	<b>Cotes</b>	
<b>Definició:</b> Paviment	<b>Criteris de diferenciació:</b>	<b>Color: -</b>		Mínima: 0m segons cota inicial	
<b>Superfície:</b>	<b>Fiabilitat estratigràfica:</b> Alta	<b>Consistència:</b>		Màxima: -cm segons cota inicial	
COMPONENTS	SEQÜÈNCIA FÍSICA	CROQUIS UBICACIÓ/ EXTENSIÓ	SEQ. ESTRATIGRÀFICA		
<b>Geològics</b>	<b>Igual a:</b> UE 1, UE 15, UE 20, UE 23, UE 30, UE 34		+	+	+
	<b>En contacte amb:</b>				
	<b>Se li adossa:</b>				
	<b>S'adossa a:</b>				
<b>Orgànics</b>	<b>Cobert per:</b>		+	+	+
	<b>Cobreix:</b> UE 16, UE 17				
	<b>Tallat per:</b>				
<b>Artificials</b> Lloses de pedra Morter	<b>Talla:</b>	+	+	+	
	<b>Reomplert per:</b>				
	<b>Reomple:</b>				
<b>Descripció:</b> Paviment de lloses de pedra quadrangulars disposades de manera regular que són lligades entre elles per mitjà de morter de calç.			<b>Data d'actuació:</b> 15/06/22	<b>Fitxa revisada per:</b>	
<b>Estat de conservació:</b> Regular			<b>Responsable:</b> Paula Sánchez Bautista	<b>Compr. de documentació:</b> Fitxa <input checked="" type="checkbox"/> Dibuix <input checked="" type="checkbox"/> Foto <input checked="" type="checkbox"/>	







<b>FITXA D'UNITATS ESTRATIGRÀFIQUES</b>				U.E.: 16   	
<b>INTERVENCIÓ: Carrer Pere IV, 3511</b>			<b>CODI: 066/22</b>		
<b>Sector: -</b>	<b>Zona:-</b>	<b>Cala: 2</b>	<b>Àmbit:-</b>	<b>Cotes</b>	
<b>Definició:</b> Estrat d'aportació antròpica	<b>Criteris de diferenciació:</b>	<b>Color:</b> Negre		Mínima: 0m segons cota inicial	
<b>Superfície:</b>	<b>Fiabilitat estratigràfica:</b> Alta	<b>Consistència:</b> Solta		Màxima: -cm segons cota inicial	
COMPONENTS	SEQÜÈNCIA FÍSICA	CROQUIS UBICACIÓ/ EXTENSIÓ	SEQ. ESTRATIGRÀFICA		
<b>Geològics</b>  Sorra	<b>Igual a:</b>		+	+	+
	<b>En contacte amb:</b>				
	<b>Se li adossa:</b>				
	<b>S'adossa a:</b>				
<b>Orgànics</b>	<b>Cobert per:</b> UE 15		+	+	+
	<b>Cobreix:</b> UE 17, UE 18, UE 19				
	<b>Tallat per:</b>				
<b>Artificials</b>	<b>Talla:</b>		+	+	+
	<b>Reomplert per:</b>				
	<b>Reomple:</b>				
<b>Descripció:</b> Estrat de sediment sorrenc de coloració negra. És interpretat com a deposició natural, segons ens va comunicar el geòleg tècnic, però a l'estar per sota del paviment ens fa pensar en una deposició antròpica.			<b>Data d'actuació:</b> 15/06/22	<b>Fitxa revisada per:</b>	
<b>Estat de conservació:</b> Bo			<b>Responsable:</b> Paula Sánchez Bautista	<b>Compr. de documentació:</b> Fitxa  Dibuix  Foto 	







<b>FITXA D'UNITATS ESTRATIGRÀFIQUES</b>				<b>U.E.: 17</b>   
<b>INTERVENCIÓ: Carrer Pere IV, 3511</b>			<b>CODI: 066/22</b>	
<b>Sector: -</b>	<b>Zona:-</b>	<b>Cala: 2</b>	<b>Àmbit:-</b>	<b>Cotes</b>
<b>Definició:</b> Arqueta de desguàs	<b>Criteris de diferenciació:</b>	<b>Color:</b> Rogenc / gris		Mínima: 0m segons cota inicial
<b>Superfície:</b>	<b>Fiabilitat estratigràfica:</b> Alta	<b>Consistència: -</b>		Màxima: -cm segons cota inicial
COMPONENTS	SEQÜÈNCIA FÍSICA	CROQUIS UBICACIÓ/ EXTENSIÓ	SEQ. ESTRATIGRÀFICA	
<b>Geològics</b>	<b>Igual a:</b> UE 18		+            +            +	
	<b>En contacte amb:</b>		+	
	<b>Se li adossa:</b>		+	
	<b>S'adossa a:</b> UE 19		+	
<b>Orgànics</b>	<b>Cobert per:</b> UE 15, UE 16		+            +            +	
	<b>Cobreix:</b>		+	
	<b>Tallat per:</b>		+	
<b>Artificials</b>  Maons Ciment	<b>Talla:</b>		+            +            +	
	<b>Reomplert per:</b>		+	
	<b>Reomple:</b>		+	
<b>Descripció:</b> Arqueta de desguàs contemporània. Està pràcticament tota fragmentada, fet que provoca que només pugui ser documentada arran de perfils N i S. Constructivament està feta a partir de maons plans disposats de manera vertical per construir les parets laterals i per maons plans horitzontals per tal d'articular la solera, la qual acaba de ser definida per una capa gruixuda de ciment.		<b>Data d'actuació:</b> 15/06/22	<b>Fitxa revisada per:</b>	
<b>Estat de conservació:</b> Dolent		<b>Responsable:</b> Paula Sánchez Bautista	<b>Compr. de documentació:</b> Fitxa            Dibuix            Foto   	




<b>FITXA D'UNITATS ESTRATIGRÀFIQUES</b>				U.E.: 18   		
<b>INTERVENCIÓ: Carrer Pere IV, 3511</b>			<b>CODI:066/22</b>			
<b>Sector: -</b>	<b>Zona:-</b>	<b>Cala: 1</b>	<b>Àmbit:-</b>	<b>Cotes</b>		
<b>Definició:</b> Arqueta	<b>Criteris de diferenciació:</b>	<b>Color:</b> Rogenc / gris		Mínima: 0m segons cota inicial		
<b>Superfície:</b>	<b>Fiabilitat estratigràfica:</b> Alta	<b>Consistència: -</b>		Màxima: -cm segons cota inicial		
COMPONENTS	SEQÜÈNCIA FÍSICA	CROQUIS UBICACIÓ/ EXTENSIÓ	SEQ. ESTRATIGRÀFICA			
<b>Geològics</b>	<b>Igual a:</b> UE 17		+	+	+	
	<b>En contacte amb:</b>					
	<b>Se li adossa:</b>					
	<b>S'adossa a:</b>					
<b>Orgànics</b>	<b>Cobert per:</b> UE 16			+	+	+
	<b>Cobreix:</b>					
	<b>Tallat per:</b>					
<b>Artificials</b>  Maons Ciment	<b>Talla:</b>			+	+	+
	<b>Reomplert per:</b>					
	<b>Reomple:</b>					
<b>Descripció:</b> Arqueta de desguàs descrita a la fitxa d'UE 17. UE 18 correspon al tram del perfil sud.			<b>Data d'actuació:</b> 15/06/22	<b>Fitxa revisada per:</b>		
<b>Estat de conservació:</b> Molt dolent			<b>Responsable:</b> Paula Sánchez Bautista	<b>Compr. de documentació:</b> Fitxa  Dibuix  Foto 		

<b>FITXA D'UNITATS ESTRATIGRÀFIQUES</b>				<b>U.E.:</b> 19   
<b>INTERVENCIÓ:</b> Carrer Pere IV, 3511			<b>CODI:</b> 066/22	
<b>Sector:</b> -	<b>Zona:</b> -	<b>Cala:</b> 2	<b>Àmbit:</b> -	<b>Cotes</b>
<b>Definició:</b> Riosta	<b>Criteris de diferenciació:</b>	<b>Color:</b> Gris		Mínima: 0m segons cota inicial
<b>Superfície:</b>	<b>Fiabilitat estratigràfica:</b> Alta	<b>Consistència:</b> -		Màxima: -cm segons cota inicial
COMPONENTS	SEQÜÈNCIA FÍSICA	CROQUIS UBICACIÓ/ EXTENSIÓ	SEQ. ESTRATIGRÀFICA	
<b>Geològics</b>	<b>Igual a:</b>		+            +            +	
	<b>En contacte amb:</b>			
	<b>Se li adossa:</b>			
	<b>S'adossa a:</b>			
<b>Orgànics</b>	<b>Cobert per:</b> UE 17		+            +            +	
	<b>Cobreix:</b> UE 16			
	<b>Tallat per:</b>			
<b>Artificials</b>  Ciment	<b>Talla:</b>		+            +            +	
	<b>Reomplert per:</b>			
	<b>Reomple:</b>			
<b>Descripció:</b> Riosta contemporània de fonamentació que talla estrats geològics i estructures prèvies			<b>Data d'actuació:</b> 15/06/22	<b>Fitxa revisada per:</b>
<b>Estat de conservació:</b> Regular			<b>Responsable:</b> Paula Sánchez Bautista	<b>Compr. de documentació:</b> Fitxa  Dibuix  Foto 
















<b>FITXA D'UNITATS ESTRATIGRÀFIQUES</b>				<b>U.E.: 20</b>   	
<b>INTERVENCIÓ: Carrer Pere IV, 3511</b>			<b>CODI:066/22</b>		
<b>Sector:-</b>	<b>Zona:-</b>	<b>Cala: 3</b>	<b>Àmbit:-</b>	<b>Cotes</b>	
<b>Definició:</b> Paviment	<b>Criteris de diferenciació:</b>	<b>Color:</b>		Mínima: 0m segons cota inicial	
<b>Superfície:</b>	<b>Fiabilitat estratigràfica:</b> Alta	<b>Consistència:</b>		Màxima: -cm segons cota inicial	
COMPONENTS	SEQÜÈNCIA FÍSICA	CROQUIS UBICACIÓ/ EXTENSIÓ	SEQ. ESTRATIGRÀFICA		
<b>Geològics</b>	<b>Igual a:</b> UE 1, UE 15, UE 23, UE 30, UE 34		+	+	+
	<b>En contacte amb:</b>				
	<b>Se li adossa:</b>				
	<b>S'adossa a:</b>				
<b>Orgànics</b>	<b>Cobert per:</b>		+	+	+
	<b>Cobreix:</b> UE 21, UE 22				
	<b>Tallat per:</b>				
<b>Artificials</b>  Lloses de pedra  Morter Graves	<b>Talla:</b>		+	+	+
	<b>Reomplert per:</b>				
	<b>Reomple:</b>				
<b>Descripció:</b> Paviment contemporani de lloses de pedra i assentades amb morter. En aquest cas el morter està lligat també amb un massissat de graves. Aquesta capa s'ha considerat que seria una fonamentació del mateix paviment, donada la possible necessitat d'anivellament del terreny.			<b>Data d'actuació:</b> 15/06/22	<b>Fitxa revisada per:</b>	
<b>Estat de conservació:</b> Bo			<b>Responsable:</b> Paula Sánchez Bautista	<b>Compr. de documentació:</b> Fitxa  Dibuix  Foto 	







<b>FITXA D'UNITATS ESTRATIGRÀFIQUES</b>				U.E.: 21   		
<b>INTERVENCIÓ: Carrer Pere IV, 3511</b>			<b>CODI: 066/22</b>			
<b>Sector: -</b>	<b>Zona:-</b>	<b>Cala: 3</b>	<b>Àmbit:-</b>	<b>Cotes</b>		
<b>Definició:</b> Paviment	<b>Criteris de diferenciació:</b>	<b>Color: -</b>		Mínima: 0m segons cota inicial		
<b>Superfície:</b>	<b>Fiabilitat estratigràfica:</b> Alta	<b>Consistència: -</b>		Màxima: -cm segons cota inicial		
COMPONENTS	SEQÜÈNCIA FÍSICA	CROQUIS UBICACIÓ/ EXTENSIÓ	SEQ. ESTRATIGRÀFICA			
<b>Geològics</b>	<b>Igual a:</b>		+	+	+	
	<b>En contacte amb:</b>					
	<b>Se li adossa:</b>					
	<b>S'adossa a:</b>					
<b>Orgànics</b>	<b>Cobert per:</b> UE 20, UE 22			+	+	+
	<b>Cobreix:</b>					
	<b>Tallat per:</b>					
<b>Artificials</b>	<b>Talla:</b>		+	+	+	
	<b>Reomplert per:</b>					
	<b>Reomple:</b>					
<b>Descripció:</b> Paviment fet amb lloses de terra cuita assentat sobre una capa de morter. S'ha deixat descoberta la secció, fet pel qual desconeixem les característiques complertes del mateix. S'ha interpretat com a un paviment anterior possiblement associat a una fase prèvia de la Nau.			<b>Data d'actuació:</b> 15/06/22	<b>Fitxa revisada per:</b>		
<b>Estat de conservació:</b> Dolent/indeterminat			<b>Responsable:</b> Paula Sánchez Bautista	<b>Compr. de documentació:</b> Fitxa  Dibuix  Foto 		







<b>FITXA D'UNITATS ESTRATIGRÀFIQUES</b>				<b>U.E.: 22</b>   									
<b>INTERVENCIÓ: Carrer Pere IV, 3511</b>			<b>CODI: 066/22</b>										
<b>Sector: -</b>	<b>Zona:-</b>	<b>Cala: 3</b>	<b>Àmbit:</b>	<b>Cotes</b>									
<b>Definició:</b> Estrat d'aportació natural	<b>Criteris de diferenciació:</b>	<b>Color:</b> Marró		Mínima: 0m segons cota inicial									
<b>Superfície:</b>	<b>Fiabilitat estratigràfica:</b> Alta	<b>Consistència:</b> Compacte		Màxima: -cm segons cota inicial									
COMPONENTS	SEQÜÈNCIA FÍSICA	CROQUIS UBICACIÓ/ EXTENSIÓ	SEQ. ESTRATIGRÀFICA										
<b>Geològics</b>	<b>Igual a:</b> UE 3, UE 5, UE 7, UE 9, UE 13, UE 26			<table style="width: 100%; border: none;"> <tr> <td style="width: 33%; text-align: center;">+</td> <td style="width: 33%; text-align: center;">+</td> <td style="width: 33%; text-align: center;">+</td> </tr> <tr> <td style="width: 33%; text-align: center;">+</td> <td style="width: 33%; text-align: center;">+</td> <td style="width: 33%; text-align: center;">+</td> </tr> <tr> <td style="width: 33%; text-align: center;">+</td> <td style="width: 33%; text-align: center;">+</td> <td style="width: 33%; text-align: center;">+</td> </tr> </table>	+	+	+	+	+	+	+	+	+
+	+				+								
+	+				+								
+	+				+								
Llims argilosos	<b>En contacte amb:</b>												
	<b>Se li adossa:</b>												
	<b>S'adossa a:</b>												
<b>Orgànics</b>	<b>Cobert per:</b> UE 20												
	<b>Cobreix:</b> UE 21												
	<b>Tallat per:</b>												
<b>Artificials</b>	<b>Talla:</b>												
	<b>Reomplert per:</b>												
	<b>Reomple:</b>												
<b>Descripció:</b> Estrat sedimentari format per llims argilosos naturals de coloració marró. Es tracta d'un nivell sense presència antròpica.			<b>Data d'actuació:</b> 15/06/22	<b>Fitxa revisada per:</b>									
<b>Estat de conservació:</b> Bo			<b>Responsable:</b> Paula Sánchez Bautista	<b>Compr. de documentació:</b> Fitxa <input checked="" type="checkbox"/> Dibuix <input checked="" type="checkbox"/> Foto <input checked="" type="checkbox"/>									

<b>FITXA D'UNITATS ESTRATIGRÀFIQUES</b>				<b>U.E.: 23</b>   	
<b>INTERVENCIÓ: Carrer Pere IV, 3511</b>			<b>CODI: 066/22</b>		
<b>Sector: -</b>	<b>Zona: -</b>	<b>Cala: 4</b>	<b>Àmbit:</b>	<b>Cotes</b>	
<b>Definició:</b> Paviment	<b>Criteris de diferenciació:</b>	<b>Color: -</b>		Mínima: 0m segons cota inicial	
<b>Superfície:</b>	<b>Fiabilitat estratigràfica:</b> Alta	<b>Consistència: -</b>		Màxima: -cm segons cota inicial	
COMPONENTS	SEQÜÈNCIA FÍSICA	CROQUIS UBICACIÓ/ EXTENSIÓ	SEQ. ESTRATIGRÀFICA		
<b>Geològics</b>	<b>Igual a:</b> UE 1, UE 15, UE 20, UE 30, UE 34		+	+	+
	<b>En contacte amb:</b>				
	<b>Se li adossa:</b>				
	<b>S'adossa a:</b>				
<b>Orgànics</b>	<b>Cobert per:</b>		+	+	+
	<b>Cobreix:</b> UE 24, UE 26				
	<b>Tallat per:</b>				
<b>Artificials</b>  Lloses de pedra  Morter	<b>Talla:</b>	+	+	+	
	<b>Reomplert per:</b>				
	<b>Reomple:</b>				
<b>Descripció:</b> Paviment contemporani de lloses de pedra i assentades amb morter.			<b>Data d'actuació:</b> 15/06/22	<b>Fitxa revisada per:</b>	
<b>Estat de conservació:</b> Bo			<b>Responsable:</b> Paula Sánchez Bautista	<b>Compr. de documentació:</b> Fitxa  Dibuix  Foto 	







<b>FITXA D'UNITATS ESTRATIGRÀFIQUES</b>				U.E.: 24   	
<b>INTERVENCIÓ: Carrer Pere IV, 3511</b>			<b>CODI: 066/22</b>		
<b>Sector: -</b>	<b>Zona:-</b>	<b>Cala: 4</b>	<b>Àmbit:-</b>	<b>Cotes</b>	
<b>Definició:</b> Base de pilar de sustentació	<b>Criteris de diferenciació:</b>	<b>Color: -</b>		Mínima: 0m segons cota inicial	
<b>Superfície:</b>	<b>Fiabilitat estratigràfica:</b> Alta	<b>Consistència: -</b>		Màxima: -cm segons cota inicial	
COMPONENTS	SEQÜÈNCIA FÍSICA	CROQUIS UBICACIÓ/ EXTENSIÓ	SEQ. ESTRATIGRÀFICA		
<b>Geològics</b>	<b>Igual a:</b>		+	+	+
	<b>En contacte amb:</b>				
	<b>Se li adossa:</b>				
	<b>S'adossa a:</b> UE 25				
<b>Orgànics</b>	<b>Cobert per:</b> UE 23				
	<b>Cobreix:</b>		+	+	+
	<b>Tallat per:</b>				
<b>Artificials</b>  Maons Morter Grava	<b>Talla:</b> UE 26, UE 28, UE 29				
	<b>Reomplert per:</b>	+	+	+	
	<b>Reomple:</b>				
<b>Descripció:</b> Base d'un dels pilars de sustentació de la nau. Es tracta d'un massissat fet amb material constructiu i morter interpretat com a la part soterrada del pilar.		<b>Data d'actuació:</b> 15/06/22	<b>Fitxa revisada per:</b>		
<b>Estat de conservació:</b> Bo		<b>Responsable:</b> Paula Sánchez Bautista	<b>Compr. de documentació:</b> Fitxa  Dibuix  Foto 		




<b>FITXA D'UNITATS ESTRATIGRÀFIQUES</b>				<b>U.E.: 25</b>   		
<b>INTERVENCIÓ: Carrer Pere IV, 3511</b>			<b>CODI: 066/22</b>			
<b>Sector: -</b>	<b>Zona:-</b>	<b>Cala: 4</b>	<b>Àmbit:</b>	<b>Cotes</b>		
<b>Definició:</b> Fonamentació	<b>Criteris de diferenciació:</b>	<b>Color:</b> Blanc/Rogenc		Mínima: 0m segons cota inicial		
<b>Superfície:</b>	<b>Fiabilitat estratigràfica:</b> Alta	<b>Consistència: -</b>		Màxima: -cm segons cota inicial		
COMPONENTS	SEQÜÈNCIA FÍSICA	CROQUIS UBICACIÓ/ EXTENSIÓ	SEQ. ESTRATIGRÀFICA			
<b>Geològics</b>	<b>Igual a:</b>		+	+	+	
	<b>En contacte amb:</b>					
	<b>Se li adossa: UE 24</b>					
	<b>S'adossa a: UE 27</b>					
<b>Orgànics</b>	<b>Cobert per:</b>			+	+	+
	<b>Cobreix:</b>					
	<b>Tallat per:</b>					
<b>Artificials</b>  Maons Morter	<b>Talla: UE 26, UE 29</b>			+	+	+
	<b>Reomplert per:</b>					
	<b>Reomple:</b>					
<b>Descripció:</b> Fonamentació d'un pilar de sustentació de l'edifici fet a partir de maons lligats amb morter disposats de manera regular.		<b>Data d'actuació:</b> 15/06/22	<b>Fitxa revisada per:</b>			
<b>Estat de conservació:</b> Bo		<b>Responsable:</b> Paula Sánchez Bautista	<b>Compr. de documentació:</b>			
			Fitxa 	Dibuix 	Foto 	




<b>FITXA D'UNITATS ESTRATIGRÀFIQUES</b>				<b>U.E.: 26</b>   									
<b>INTERVENCIÓ: Carrer Pere IV, 3511</b>			<b>CODI: 066/22</b>										
<b>Sector: -</b>	<b>Zona:-</b>	<b>Cala: 4</b>	<b>Àmbit:-</b>	<b>Cotes</b>									
<b>Definició:</b> Estrat d'aportació antròpica	<b>Criteris de diferenciació:</b>	<b>Color:</b> Marró		Mínima: 0m segons cota inicial									
<b>Superfície:</b>	<b>Fiabilitat estratigràfica:</b> Alta	<b>Consistència:</b> solta		Màxima: -cm segons cota inicial									
COMPONENTS	SEQÜÈNCIA FÍSICA	CROQUIS UBICACIÓ/ EXTENSIÓ	SEQ. ESTRATIGRÀFICA										
<b>Geològics</b>  Sorra	<b>Igual a:</b> UE 3, UE 5, UE 7, UE 9, UE 13, UE 22		<table style="width: 100%; border-collapse: collapse;"> <tr> <td style="width: 33%; text-align: center;">+</td> <td style="width: 33%; text-align: center;">+</td> <td style="width: 33%; text-align: center;">+</td> </tr> <tr> <td style="width: 33%; text-align: center;">+</td> <td style="width: 33%; text-align: center;">+</td> <td style="width: 33%; text-align: center;">+</td> </tr> <tr> <td style="width: 33%; text-align: center;">+</td> <td style="width: 33%; text-align: center;">+</td> <td style="width: 33%; text-align: center;">+</td> </tr> </table>		+	+	+	+	+	+	+	+	+
	+				+	+							
	+				+	+							
	+				+	+							
<b>En contacte amb:</b>													
<b>Se li adossa:</b>													
<b>S'adossa a:</b>													
<b>Orgànics</b>	<b>Cobert per:</b> UE 23												
	<b>Cobreix:</b> UE 28												
	<b>Tallat per:</b> UE 24, UE 25												
<b>Artificials</b>	<b>Talla:</b>												
	<b>Reomplert per:</b>												
	<b>Reomple:</b>												
<b>Descripció:</b> Estrat sedimentar sorrenc de formació natural i aportació antròpica de coloració marró.			<b>Data d'actuació:</b> 15/06/22	<b>Fitxa revisada per:</b>									
<b>Estat de conservació:</b> Bo			<b>Responsable:</b> Paula Sánchez Bautista	<b>Compr. de documentació:</b>  Fita  Dibuix  Foto									








<b>FITXA D'UNITATS ESTRATIGRÀFIQUES</b>				<b>U.E.: 27</b>   		
<b>INTERVENCIÓ: Carrer Pere IV, 3511</b>			<b>CODI: 066/22</b>			
<b>Sector: -</b>	<b>Zona:-</b>	<b>Cala: 4</b>	<b>Àmbit:-</b>	<b>Cotes</b>		
<b>Definició:</b> Riosta	<b>Criteris de diferenciació:</b>	<b>Color:</b> Gris		Mínima: 0m segons cota inicial		
<b>Superfície:</b>	<b>Fiabilitat estratigràfica:</b> Alta	<b>Consistència: -</b>		Màxima: -cm segons cota inicial		
COMPONENTS	SEQÜÈNCIA FÍSICA	CROQUIS UBICACIÓ/ EXTENSIÓ	SEQ. ESTRATIGRÀFICA			
<b>Geològics</b>	<b>Igual a:</b>		+	+	+	
	<b>En contacte amb:</b>					
	<b>Se li adossa: UE 25</b>					
	<b>S'adossa a:</b>					
<b>Orgànics</b>	<b>Cobert per:</b>			+	+	+
	<b>Cobreix:</b>					
	<b>Tallat per:</b>					
<b>Artificials</b>  Ciment	<b>Talla: UE 29</b>			+	+	+
	<b>Reomplert per:</b>					
	<b>Reomple:</b>					
<b>Descripció:</b> Riosta contemporània de ciment.			<b>Data d'actuació:</b> 15/06/22	<b>Fitxa revisada per:</b>		
<b>Estat de conservació:</b> Regular			<b>Responsable:</b> Paula Sánchez Bautista	<b>Compr. de documentació:</b> Fitxa  Dibuix  Foto 		










<b>FITXA D'UNITATS ESTRATIGRÀFIQUES</b>				<b>U.E.: 28</b>   	
<b>INTERVENCIÓ: Carrer Pere IV, 3511</b>			<b>CODI: 066/22</b>		
<b>Sector: -</b>	<b>Zona:-</b>	<b>Cala: 4</b>	<b>Àmbit:-</b>	<b>Cotes</b>	
<b>Definició:</b> Estrat d'aportació natural	<b>Criteris de diferenciació:</b>	<b>Color:</b> Negre		Mínima: 0m segons cota inicial	
<b>Superfície:</b>	<b>Fiabilitat estratigràfica:</b> Alta	<b>Consistència:</b> Solta		Màxima: -cm segons cota inicial	
COMPONENTS	SEQÜÈNCIA FÍSICA	CROQUIS UBICACIÓ/ EXTENSIÓ	SEQ. ESTRATIGRÀFICA		
<b>Geològics</b>  Llims sorrencs	<b>Igual a:</b>		+	+	+
	<b>En contacte amb:</b>				
	<b>Se li adossa:</b>				
	<b>S'adossa a:</b>				
<b>Orgànics</b>	<b>Cobert per:</b> UE 26		+	+	+
	<b>Cobreix:</b> UE 29				
	<b>Tallat per:</b> UE 24				
<b>Artificials</b>	<b>Talla:</b>		+	+	+
	<b>Reomplert per:</b>				
	<b>Reomple:</b>				
<b>Descripció:</b> Estrat de sediment sorrenc de coloració negra. És interpretat com a deposició natural, segons ens va comunicar el geòleg tècnic.			<b>Data d'actuació:</b> 15/06/22	<b>Fitxa revisada per:</b>	
<b>Estat de conservació:</b> Dolent			<b>Responsable:</b> Paula Sánchez Bautista	<b>Compr. de documentació:</b> Fitxa  Dibuix  Foto 	







<b>FITXA D'UNITATS ESTRATIGRÀFIQUES</b>				<b>U.E.: 29</b>   	
<b>INTERVENCIÓ: Carrer Pere IV, 3511</b>			<b>CODI: 066/22</b>		
<b>Sector: -</b>	<b>Zona:-</b>	<b>Cala: 4</b>	<b>Àmbit:-</b>	<b>Cotes</b>	
<b>Definició:</b> Estrat d'aportació natural	<b>Criteris de diferenciació:</b>	<b>Color:</b> Marró		Mínima: 0m segons cota inicial	
<b>Superfície:</b>	<b>Fiabilitat estratigràfica:</b> Alta	<b>Consistència:</b> Compacte		Màxima: -cm segons cota inicial	
COMPONENTS	SEQÜÈNCIA FÍSICA	CROQUIS UBICACIÓ/ EXTENSIÓ	SEQ. ESTRATIGRÀFICA		
<b>Geològics</b>  Llims argilosos	<b>Igual a:</b>		+	+	+
	<b>En contacte amb:</b>				
	<b>Se li adossa:</b>				
	<b>S'adossa a:</b>				
<b>Orgànics</b>	<b>Cobert per:</b> UE 28		+	+	+
	<b>Cobreix:</b>				
	<b>Tallat per:</b> UE 24, UE 25, UE 27				
<b>Artificials</b>	<b>Talla:</b>		+	+	+
	<b>Reomplert per:</b>				
	<b>Reomple:</b>				
<b>Descripció:</b> Estrat sedimentari format per llims argilosos naturals de coloració marró.			<b>Data d'actuació:</b> 15/06/22	<b>Fitxa revisada per:</b>	
<b>Estat de conservació:</b>			<b>Responsable:</b> Paula Sánchez Bautista	<b>Compr. de documentació:</b> Fitxa <input checked="" type="checkbox"/> Dibuix <input checked="" type="checkbox"/> Foto <input checked="" type="checkbox"/>	







<b>FITXA D'UNITATS ESTRATIGRÀFIQUES</b>				<b>U.E.: 30</b>   									
<b>INTERVENCIÓ: Carrer Pere IV, 3511</b>			<b>CODI: 066/22</b>										
<b>Sector: -</b>	<b>Zona:-</b>	<b>Cala: 5</b>	<b>Àmbit:-</b>	<b>Cotes</b>									
<b>Definició:</b> Paviment	<b>Criteris de diferenciació:</b>	<b>Color: -</b>		Mínima: 0m segons cota inicial									
<b>Superfície:</b>	<b>Fiabilitat estratigràfica:</b> Alta	<b>Consistència: -</b>		Màxima: -cm segons cota inicial									
<b>COMPONENTS</b>	<b>SEQÜÈNCIA FÍSICA</b>	<b>CROQUIS UBICACIÓ/ EXTENSIÓ</b>	<b>SEQ. ESTRATIGRÀFICA</b>										
<b>Geològics</b>	<b>Igual a:</b> UE 1, UE 15, UE 20, UE 34		<table style="width:100%; text-align:center;"> <tr><td>+</td><td>+</td><td>+</td></tr> <tr><td>+</td><td>+</td><td>+</td></tr> <tr><td>+</td><td>+</td><td>+</td></tr> </table>		+	+	+	+	+	+	+	+	+
	+				+	+							
	+				+	+							
	+				+	+							
<b>En contacte amb:</b>													
<b>Se li adossa:</b>													
<b>S'adossa a:</b>													
<b>Orgànics</b>	<b>Cobert per:</b>												
	<b>Cobreix:</b> UE 31												
	<b>Tallat per:</b>												
<b>Artificials</b>  Lloses de pedra  Morter	<b>Talla:</b>												
	<b>Reomplert per:</b>												
	<b>Reomple:</b>												
<b>Descripció:</b> Paviment de lloses de pedra quadrangulars disposades de manera regular que són lligades entre elles per mitjà de morter de calç.		<b>Data d'actuació:</b> 15/06/22	<b>Fitxa revisada per:</b>										
<b>Estat de conservació:</b>		<b>Responsable:</b> Paula Sánchez Bautista	<b>Compr. de documentació:</b> Fitxa <input type="checkbox"/> Dibuix <input type="checkbox"/> Foto <input type="checkbox"/>										

<b>FITXA D'UNITATS ESTRATIGRÀFIQUES</b>				U.E.: 31   
<b>INTERVENCIÓ:</b> Carrer Pere IV, 3511			<b>CODI:</b> 066/22	
<b>Sector:-</b>	<b>Zona:-</b>	<b>Cala:</b> 5	<b>Àmbit:-</b>	<b>Cotes</b>
<b>Definició:</b> Estrat d'aportació natural	<b>Criteris de diferenciació:</b>	<b>Color:</b> Marró		Mínima: 0m segons cota inicial
<b>Superfície:</b>	<b>Fiabilitat estratigràfica:</b> Alta	<b>Consistència:</b> Compacte		Màxima: -cm segons cota inicial
COMPONENTS	SEQÜÈNCIA FÍSICA	CROQUIS UBICACIÓ/ EXTENSIÓ	SEQ. ESTRATIGRÀFICA	
<b>Geològics</b>  Llims sorrencs	<b>Igual a:</b>		+            +            +	
	<b>En contacte amb:</b>			
	<b>Se li adossa:</b>			
	<b>S'adossa a:</b>			
<b>Orgànics</b>	<b>Cobert per:</b> UE 30		+            +            +	
	<b>Cobreix:</b> UE 32			
	<b>Tallat per:</b>			
<b>Artificials</b>	<b>Talla:</b>		+            +            +	
	<b>Reomplert per:</b>			
	<b>Reomple:</b>			
<b>Descripció:</b> Estrat sedimentari format per llims sorrencs naturals de coloració marró.		<b>Data d'actuació:</b> 15/06/22	<b>Fitxa revisada per:</b>	
<b>Estat de conservació:</b> Regular.		<b>Responsable:</b> Paula Sánchez Bautista	<b>Compr. de documentació:</b> Fitxa  Dibuix  Foto 	








<b>FITXA D'UNITATS ESTRATIGRÀFIQUES</b>				U.E.: 32   
<b>INTERVENCIÓ: Carrer Pere IV, 3511</b>			<b>CODI:066/22</b>	
<b>Sector: -</b>	<b>Zona: -</b>	<b>Cala: 5</b>	<b>Àmbit: -</b>	<b>Cotes</b>
<b>Definició:</b> Estrat d'aportació natural	<b>Criteris de diferenciació:</b>	<b>Color:</b> Negre		Mínima: 0m segons cota inicial
<b>Superfície:</b>	<b>Fiabilitat estratigràfica:</b> Alta	<b>Consistència:</b>		Màxima: -cm segons cota inicial
COMPONENTS	SEQÜÈNCIA FÍSICA	CROQUIS UBICACIÓ/ EXTENSIÓ	SEQ. ESTRATIGRÀFICA	
<b>Geològics</b>  Sorra	<b>Igual a:</b>		+                    +                    +	
	<b>En contacte amb:</b>			
	<b>Se li adossa:</b>			
	<b>S'adossa a:</b>			
<b>Orgànics</b>	<b>Cobert per:</b> UE 31		+                    +                    +	
	<b>Cobreix:</b> UE 33			
	<b>Tallat per:</b>			
<b>Artificials</b>	<b>Talla:</b>		+                    +                    +	
	<b>Reomplert per:</b>			
	<b>Reomple:</b>			
<b>Descripció:</b> Estrat de sediment sorrenc de coloració negra. És interpretat com a deposició natural, segons ens va comunicar el geòleg tècnic.			<b>Data d'actuació:</b> 15/06/22	<b>Fitxa revisada per:</b>
<b>Estat de conservació:</b> Bo			<b>Responsable:</b> Paula Sánchez Bautista	<b>Compr. de documentació:</b> Fitxa <input checked="" type="checkbox"/> Dibuix <input checked="" type="checkbox"/> Foto <input checked="" type="checkbox"/>

<b>FITXA D'UNITATS ESTRATIGRÀFIQUES</b>				<b>U.E.:</b> 33   	
<b>INTERVENCIÓ:</b> Carrer Pere IV, 3511			<b>CODI:</b> 066/22		
<b>Sector:</b> -	<b>Zona:</b> -	<b>Cala:</b> 5	<b>Àmbit:</b> -	<b>Cotes</b>	
<b>Definició:</b> Estrat d'aportació natural	<b>Criteris de diferenciació:</b>	<b>Color:</b> Marró		Mínima: 0m segons cota inicial	
<b>Superfície:</b>	<b>Fiabilitat estratigràfica:</b> Alta	<b>Consistència:</b> Compacte		Màxima: -cm segons cota inicial	
COMPONENTS	SEQÜÈNCIA FÍSICA	CROQUIS UBICACIÓ/ EXTENSIÓ	SEQ. ESTRATIGRÀFICA		
<b>Geològics</b>  Llims argilosos	<b>Igual a:</b>		+	+	+
	<b>En contacte amb:</b>				
	<b>Se li adossa:</b>				
	<b>S'adossa a:</b>				
<b>Orgànics</b>	<b>Cobert per:</b> UE 32		+	+	+
	<b>Cobreix:</b>				
	<b>Tallat per:</b>				
<b>Artificials</b>	<b>Talla:</b>	+	+	+	
	<b>Reomplert per:</b>				
	<b>Reomple:</b>				
<b>Descripció:</b> Estrat sedimentari format per llims argilosos/plàstics naturals de coloració marró.			<b>Data d'actuació:</b> 15/06/22	<b>Fitxa revisada per:</b>	
<b>Estat de conservació:</b> Bo			<b>Responsable:</b> Paula Sánchez Bautista	<b>Compr. de documentació:</b> Fitxa <input checked="" type="checkbox"/> Dibuix <input checked="" type="checkbox"/> Foto <input checked="" type="checkbox"/>	

<b>FITXA D'UNITATS ESTRATIGRÀFIQUES</b>				<b>U.E.: 34</b>   	
<b>INTERVENCIÓ: Carrer Pere IV, 3511</b>			<b>CODI: 066/22</b>		
<b>Sector: -</b>	<b>Zona: -</b>	<b>Cala: 6</b>	<b>Àmbit: -</b>	<b>Cotes</b>	
<b>Definició:</b> Paviment	<b>Criteris de diferenciació:</b>	<b>Color:</b>		Mínima: 0m segons cota inicial	
<b>Superfície:</b>	<b>Fiabilitat estratigràfica:</b> Alta	<b>Consistència:</b>		Màxima: -cm segons cota inicial	
COMPONENTS	SEQÜÈNCIA FÍSICA	CROQUIS UBICACIÓ/ EXTENSIÓ	SEQ. ESTRATIGRÀFICA		
<b>Geològics</b>	<b>Igual a:</b> UE 1, UE 15, UE 20, UE 23, UE 30		+	+	+
	<b>En contacte amb:</b>				
	<b>Se li adossa:</b>				
	<b>S'adossa a:</b>				
<b>Orgànics</b>	<b>Cobert per:</b>		+	+	+
	<b>Cobreix:</b> UE 35				
	<b>Tallat per:</b>				
<b>Artificials</b>	<b>Talla:</b>		+	+	+
	<b>Reomplert per:</b>				
	<b>Reomple:</b>				
<b>Descripció:</b> Paviment de lloses de pedra quadrangulars disposades de manera regular que són lligades entre elles per mitjà de morter de calç.			<b>Data d'actuació:</b> 15/06/22	<b>Fitxa revisada per:</b>	
<b>Estat de conservació:</b>			<b>Responsable:</b> Paula Sánchez Bautista	<b>Compr. de documentació:</b> Fitxa  Dibuix  Foto 	

<b>FITXA D'UNITATS ESTRATIGRÀFIQUES</b>				<b>U.E.: 35</b>   	
<b>INTERVENCIÓ: Carrer Pere IV, 3511</b>			<b>CODI: 066/22</b>		
<b>Sector: -</b>	<b>Zona: -</b>	<b>Cala: 6</b>	<b>Àmbit: -</b>	<b>Cotes</b>	
<b>Definició:</b> Estrat d'aportació antròpica.	<b>Criteris de diferenciació:</b>	<b>Color:</b> Negre		Mínima: 0m segons cota inicial	
<b>Superfície:</b>	<b>Fiabilitat estratigràfica:</b> Alta	<b>Consistència:</b> Solta		Màxima: -cm segons cota inicial	
COMPONENTS	SEQÜÈNCIA FÍSICA	CROQUIS UBICACIÓ/ EXTENSIÓ	SEQ. ESTRATIGRÀFICA		
<b>Geològics</b>  Sorra	<b>Igual a:</b>		+	+	+
	<b>En contacte amb:</b>				
	<b>Se li adossa:</b>				
	<b>S'adossa a:</b>				
<b>Orgànics</b>	<b>Cobert per:</b> UE 34		+	+	+
	<b>Cobreix:</b> UE 36, UE 37				
	<b>Tallat per:</b>				
<b>Artificials</b>	<b>Talla:</b>		+	+	+
	<b>Reomplert per:</b>				
	<b>Reomple:</b>				
<b>Descripció:</b> Estrat de sediment sorrenc de coloració negra. És interpretat com a deposició natural, segons ens va comunicar el geòleg tècnic.			<b>Data d'actuació:</b> 15/06/22	<b>Fitxa revisada per:</b>	
<b>Estat de conservació:</b> Bo			<b>Responsable:</b> Paula Sánchez Bautista	<b>Compr. de documentació:</b> Fitxa  Dibuix  Foto 	



<b>FITXA D'UNITATS ESTRATIGRÀFIQUES</b>				<b>U.E.:</b> 36   		
<b>INTERVENCIÓ:</b> Carrer Pere IV, 3511			<b>CODI:</b> 066/22			
<b>Sector:</b> -	<b>Zona:</b> -	<b>Cala:</b> 6	<b>Àmbit:</b> -	<b>Cotes</b>		
<b>Definició:</b> Estrat d'aportació natural.	<b>Criteris de diferenciació:</b>	<b>Color:</b> Marró		Mínima: 0m segons cota inicial		
<b>Superfície:</b>	<b>Fiabilitat estratigràfica:</b> Alta	<b>Consistència:</b> Solta		Màxima: -cm segons cota inicial		
COMPONENTS	SEQÜÈNCIA FÍSICA	CROQUIS UBICACIÓ/ EXTENSIÓ	SEQ. ESTRATIGRÀFICA			
<b>Geològics</b>  Llims sorrencs	<b>Igual a:</b>		+	+	+	
	<b>En contacte amb:</b>					
	<b>Se li adossa:</b>					
	<b>S'adossa a:</b>					
<b>Orgànics</b>	<b>Cobert per:</b> UE 35			+	+	+
	<b>Cobreix:</b>					
	<b>Tallat per:</b> UE 37					
<b>Artificials</b>	<b>Talla:</b>			+	+	+
	<b>Reomplert per:</b>					
	<b>Reomple:</b>					
<b>Descripció:</b> Estrat sedimentari format per llims sorrencs naturals de coloració marró.			<b>Data d'actuació:</b> 15/06/22	<b>Fitxa revisada per:</b>		
<b>Estat de conservació:</b> Bo			<b>Responsable:</b> Paula Sánchez Bautista	<b>Compr. de documentació:</b> Fitxa  Dibuix  Foto 		

<b>FITXA D'UNITATS ESTRATIGRÀFIQUES</b>				<b>U.E.: 37</b>   		
<b>INTERVENCIÓ: Carrer Pere IV, 3511</b>			<b>CODI: 066/22</b>			
<b>Sector: -</b>	<b>Zona: -</b>	<b>Cala: 6</b>	<b>Àmbit: -</b>	<b>Cotes</b>		
<b>Definició:</b> Canalització	<b>Criteris de diferenciació:</b>	<b>Color: -</b>		Mínima: 0m segons cota inicial		
<b>Superfície:</b>	<b>Fiabilitat estratigràfica:</b> Alta	<b>Consistència: -</b>		Màxima: -cm segons cota inicial		
COMPONENTS	SEQÜÈNCIA FÍSICA	CROQUIS UBICACIÓ/ EXTENSIÓ	SEQ. ESTRATIGRÀFICA			
<b>Geològics</b>	<b>Igual a:</b>		+	+	+	
	<b>En contacte amb:</b>					
	<b>Se li adossa:</b>					
	<b>S'adossa a:</b>					
<b>Orgànics</b>	<b>Cobert per:</b> UE 35			+	+	+
	<b>Cobreix:</b>					
	<b>Tallat per:</b>					
<b>Artificials</b>  Maons Morter	<b>Talla:</b> UE 36			+	+	+
	<b>Reomplert per:</b>					
	<b>Reomple:</b>					
<b>Descripció:</b> Canalització d'extracció de residus de construcció moderna. Feta a partir de maons plans disposats de manera vertical per tal de configurar la paret. Aquesta està ubicada de tal manera que la paret conservada (oest) es recolza directament damunt de la paret de l'edifici. Pel que respecta la paret est només se'n conserva el morter que lliga el material constructiu i les empremtes de la disposició del mateix. La solera està configurada per maons plans disposats de manera horitzontal, assentats i lligats sobre la mateixa capa de morter que lliga les parets.			<b>Data d'actuació:</b> 15/06/22	<b>Fitxa revisada per:</b>		
<b>Estat de conservació:</b> Bo			<b>Responsable:</b> Paula Sánchez Bautista	<b>Compr. de documentació:</b> Fitxa <input checked="" type="checkbox"/> Dibuix <input checked="" type="checkbox"/> Foto <input checked="" type="checkbox"/>		